



OBSERVATII:

NOTE:

BENEFICIAR
 CONSILIUL JUDETEAN
 HARGHITA

PROIECTANT
 SC. POD-PROIECT S.R.L.
 Iuliu I. Pogonitza srt nr. 3
 Strada nr. 111
 PO Box 1447242
 www.pod-proiect.ro

DE NUMIRE PROIECT
 "Reabilitare DJ 136, km.
 14+000 – 19+950,
 în judeţul Mureş,
 la intersecţia cu DJ 136B"

**PLAN DE INCADRARE
 IN ZONA**

Contract nr.:	2/4/12/10.01.2020
Revizia nr.:	0
Scara:	1:10000
Data:	2020
Nr. plansa:	55./ 01

OBSERVATI:

NOTE:

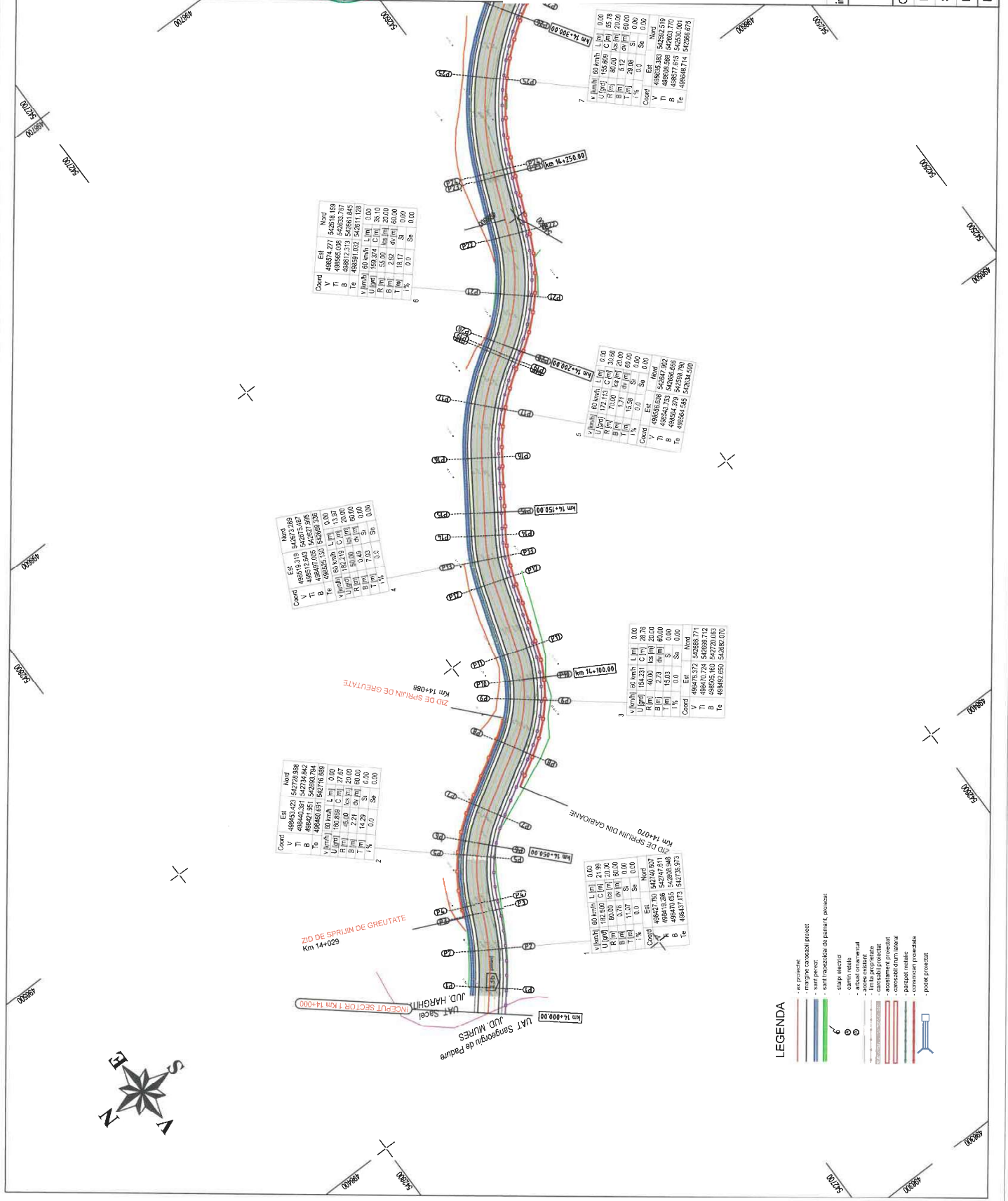
BENEFICIAR
CONSILIUL JUDETEAN
HARGHITA

PROIECTANT
SOCIETATEA
"DIMERPA"
PROIECT DE
REABILITARE
CUIJAN
14447412
www.pdp-proiect.ro

DENUMIRE PROIECT

"Rediilitare DJ 136, km.
14+000 - 19+950,
limita judet Mures
intersectia cu DJ 136B"

ing. Adrian Constantin CROBU
Plan de situatie DJ 136
Km. 14+000 - 19+950
Contract nr. 2/412/10.01.2020
Revizia nr.: 0
Scara: 1:1000
Data: 2020
Nr. plansa: 55./ 02.(1)



Coord	Est	North
V	48874.277	542616.159
U	48874.277	542616.159
B	48874.277	542616.159
Te	48874.277	542616.159
V	48874.277	542616.159
U	48874.277	542616.159
B	48874.277	542616.159
Te	48874.277	542616.159
1%	0.0	0.00

Coord	Est	North
V	48865.383	542630.801
U	48865.383	542630.801
B	48865.383	542630.801
Te	48865.383	542630.801
V	48865.383	542630.801
U	48865.383	542630.801
B	48865.383	542630.801
Te	48865.383	542630.801
1%	0.0	0.00

Coord	Est	North
V	48854.793	542658.790
U	48854.793	542658.790
B	48854.793	542658.790
Te	48854.793	542658.790
V	48854.793	542658.790
U	48854.793	542658.790
B	48854.793	542658.790
Te	48854.793	542658.790
1%	0.0	0.00

Coord	Est	North
V	48840.734	542682.070
U	48840.734	542682.070
B	48840.734	542682.070
Te	48840.734	542682.070
V	48840.734	542682.070
U	48840.734	542682.070
B	48840.734	542682.070
Te	48840.734	542682.070
1%	0.0	0.00

Coord	Est	North
V	48847.760	542735.973
U	48847.760	542735.973
B	48847.760	542735.973
Te	48847.760	542735.973
V	48847.760	542735.973
U	48847.760	542735.973
B	48847.760	542735.973
Te	48847.760	542735.973
1%	0.0	0.00

LEGENDA

- car. proiect
- car. proiect
- sant proiect
- stabe acroizi
- carm. retele
- alboti orizontali
- limita proprietate
- canalizati proiecte
- canalizati existente
- canalizati orizontali
- pasajele medicale
- comunicatii proiectate
- poartele proiectate



OBSERVATII:

NOTE:

BENEFICIAR
CONSILIUL JUDETEAN HARGHITA

PROIECTANT
S.C. FOD-PROJECTS R.L.
Asaui 12, S.S. FOD-PROJECTS R.L.
Buc. str. Pigei 68A et nr. 3
Romania, jud. Iasi
RO 14442732
www.pod-proiect.ro

DENUMIRE PROIECT
"Reabilitare DJ 136, km. 14+000 – 19+950, limita judet Mures intersectia cu DJ 136B"

**Plan de situatie DJ 136
KM. 14+000 – 19+950**

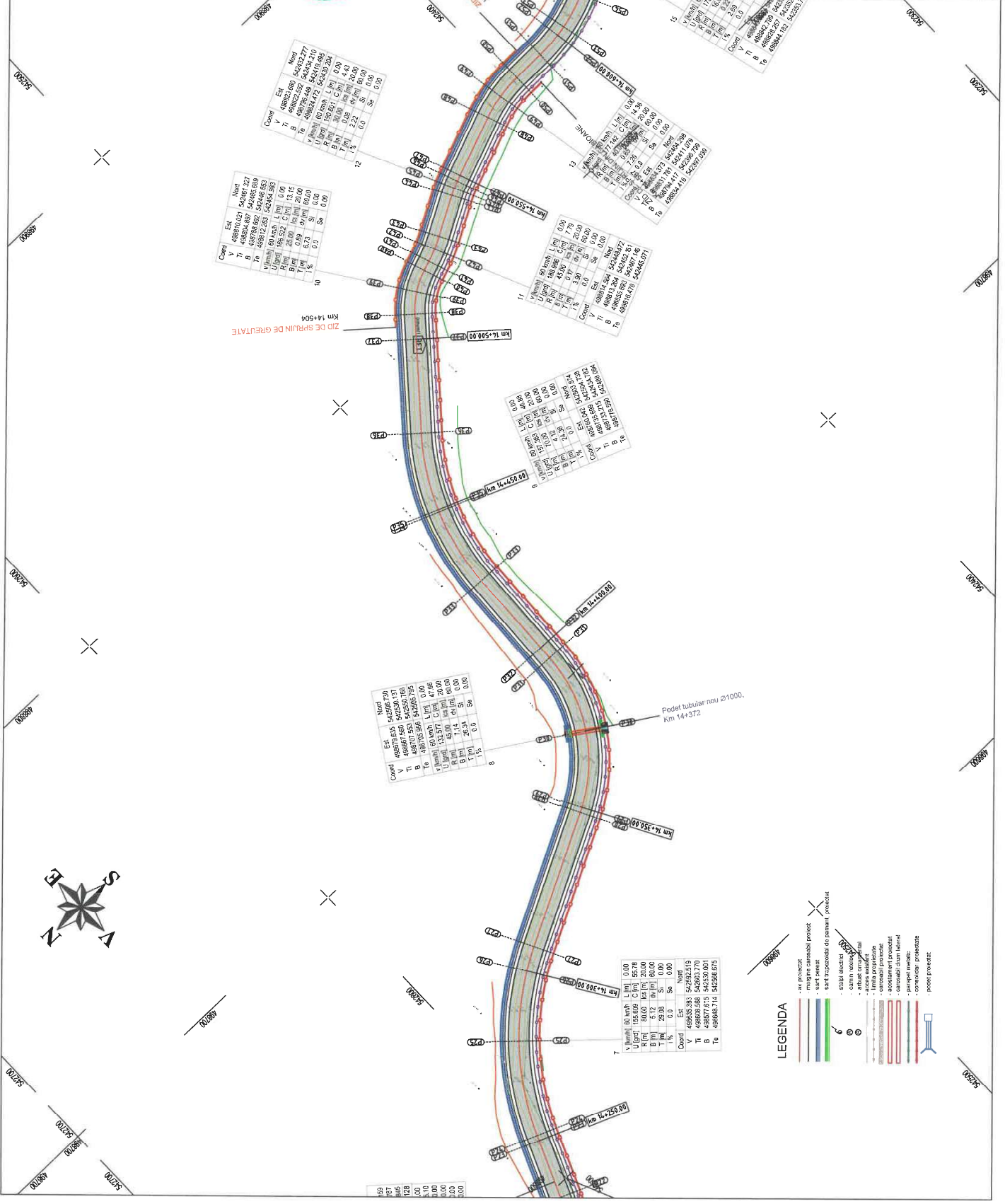
Contract nr. 2/412/10.01.2020

Revizia nr.: 0

Scara: 1:1000

Data: 2020

Nr. planşa: 55 / 02.(2)




LEGENDA

- ar proiectat: - corab proiect
- ar proiectat: - sant proiect
- ar proiectat: - sant trasparabil din paraman proiectat
- ar proiectat: - corab proiectat
- ar proiectat: - canal proiectat
- ar proiectat: - linia proiectat
- ar proiectat: - amenajare proiectat
- ar proiectat: - podet proiectat
- ar proiectat: - podet proiectat
- ar proiectat: - podet proiectat



OBSERVAȚII:

NOTE:

BENEFICIAR
 CONȘILIUL JUDEȚEAN HARGHITA

PROIECTANT S.C. POD-PROIECTS R.L.
 (Logo of Pod-Proiect SRL) S.C. POD-PROIECTS R.L.
 str. str. Piegi nr. 514 nr. 3
 Ioroiu, jud. Iasi
 144472.12
 www.pod-proiect.ro

DENUMIRE PROIECT
 ”Reabilitare DJ 136, km. 14+000 – 19+950, limita judet Mures intersectia cu DJ 136B”

Plan de situatie DJ 136 KM. 14+000 – 19+950

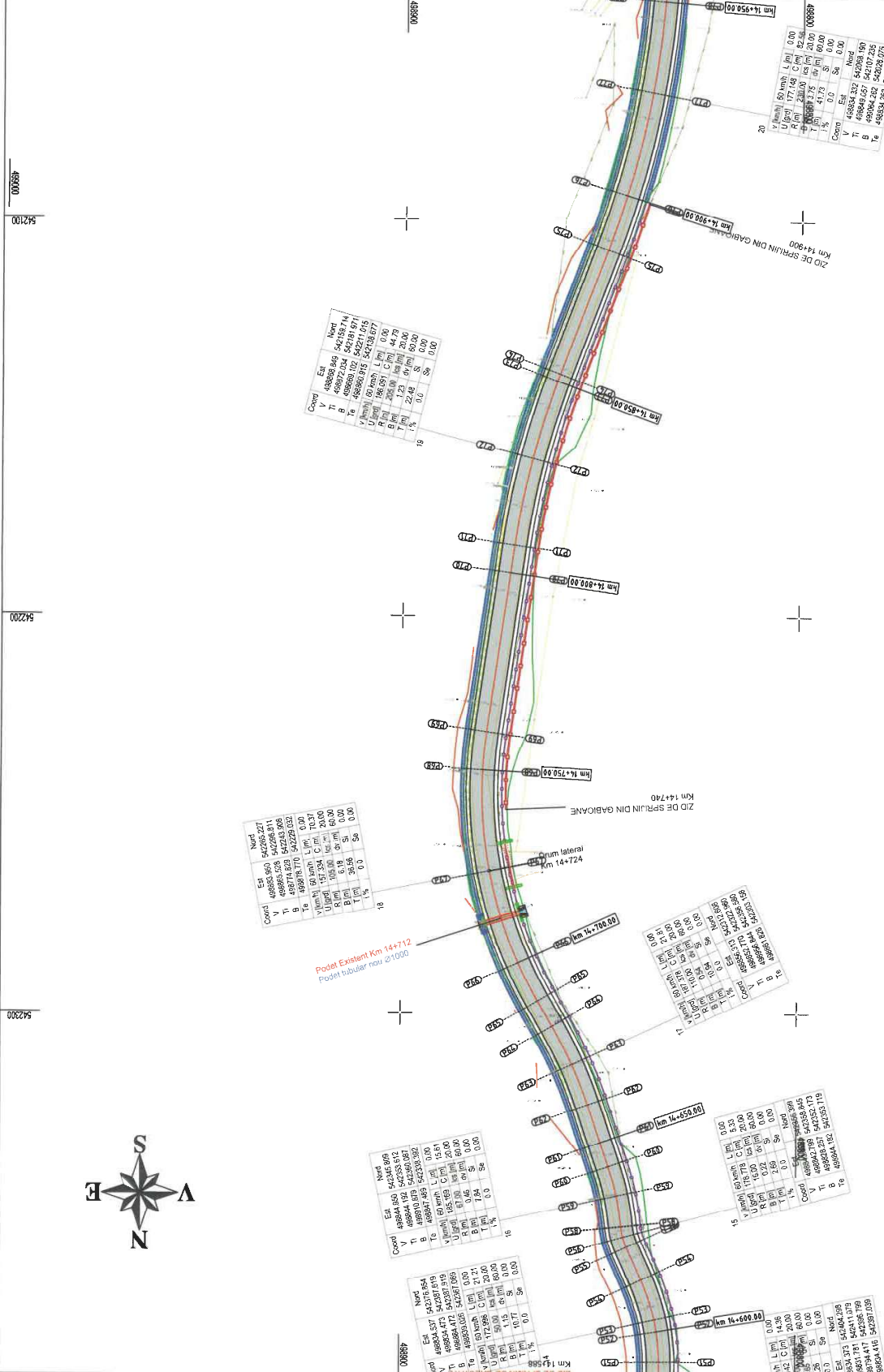
Contract nr. 2/1412/10 01.2020

Revizia nr.: 0

Scara: 1:1000

Data: 2020

Nr. planşa: 55./ 02.(3)



LEGENDA

- axa proiectului
- linia de proiectare
- sărituri longitudinale
- saft trasabilități de pamant: proiectat
- stăvilă dreaptă
- canon roata
- artefact ambiental
- linia existentă
- carosabil proiectat
- acoperământ proiectat
- acoperământ existent
- canon paralel
- canon orizontal
- canon vertical
- canon înclinat
- canon curbat
- canon curb și înclinat
- canon curb și vertical
- canon curb și orizontal
- canon curb și înclinat și vertical

OBSERVATII:

NOTE:

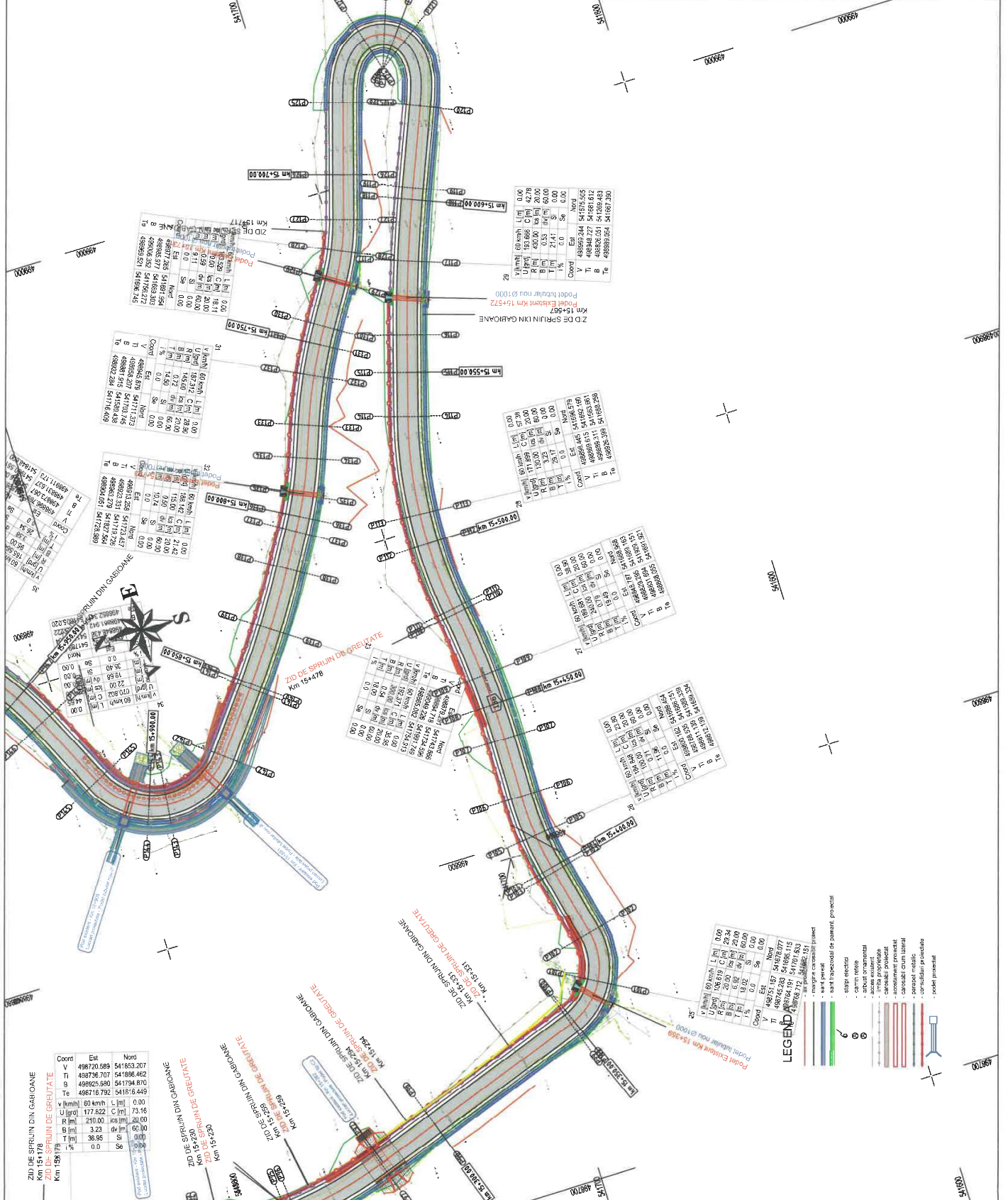
BENEFICIAR
CONSILIUL JUDETEAN
HARGHITA

PROIECTANT
SECIA
OD-PROIECT S.R.L.
1891 str. Paga Bera nr. 3
RO 4447220 Hfr
www.od-proiect.ro

PROIECTANT
SECIA
OD-PROIECT S.R.L.
14447212

DENUMIRE PROIECT
"Reabilitare DJ 136, km.
14+000 – 19+950,
limita judet Mures
intersectia cu DJ 136B"

Plan de situatie DJ 136
KM. 14+000 - 19+950
Contract nr. 2/1412/10.01.2020
Revizia nr.: 0
Scara: 1:1000
Data: 2020
Nr. plansa: 55./ 02.(5)



LEGENDA

- margini carosabilor finisat
- sant tehnologic de pământ, proiectat
- strep-tehnice
- structi constructiv
- alocu existent
- coborâsi proiectat
- acostament proiectat
- carosabil crum lateral
- carosabil proiectat
- poduri proiectate

OBSERVATII:

NOTE:

BENEFICIAR
 CONSILIUL JUDETEAN
 HARGHITA

PROIECTANT
 S.C. POD-PROJECT S.R.L.
 Iuliu Micu Blvd nr. 3
 Romania, jud. Iasi
 RO 14442732
 www.pod-project.ro

DE NUMIRE PROIECT
 "Reabilitare DJ 136, km.
 14+000 - 19+950,
 limita judet Mures
 intersectia cu DJ 136B"

Plan de situatie DJ 136
KM. 14+000 - 19+950

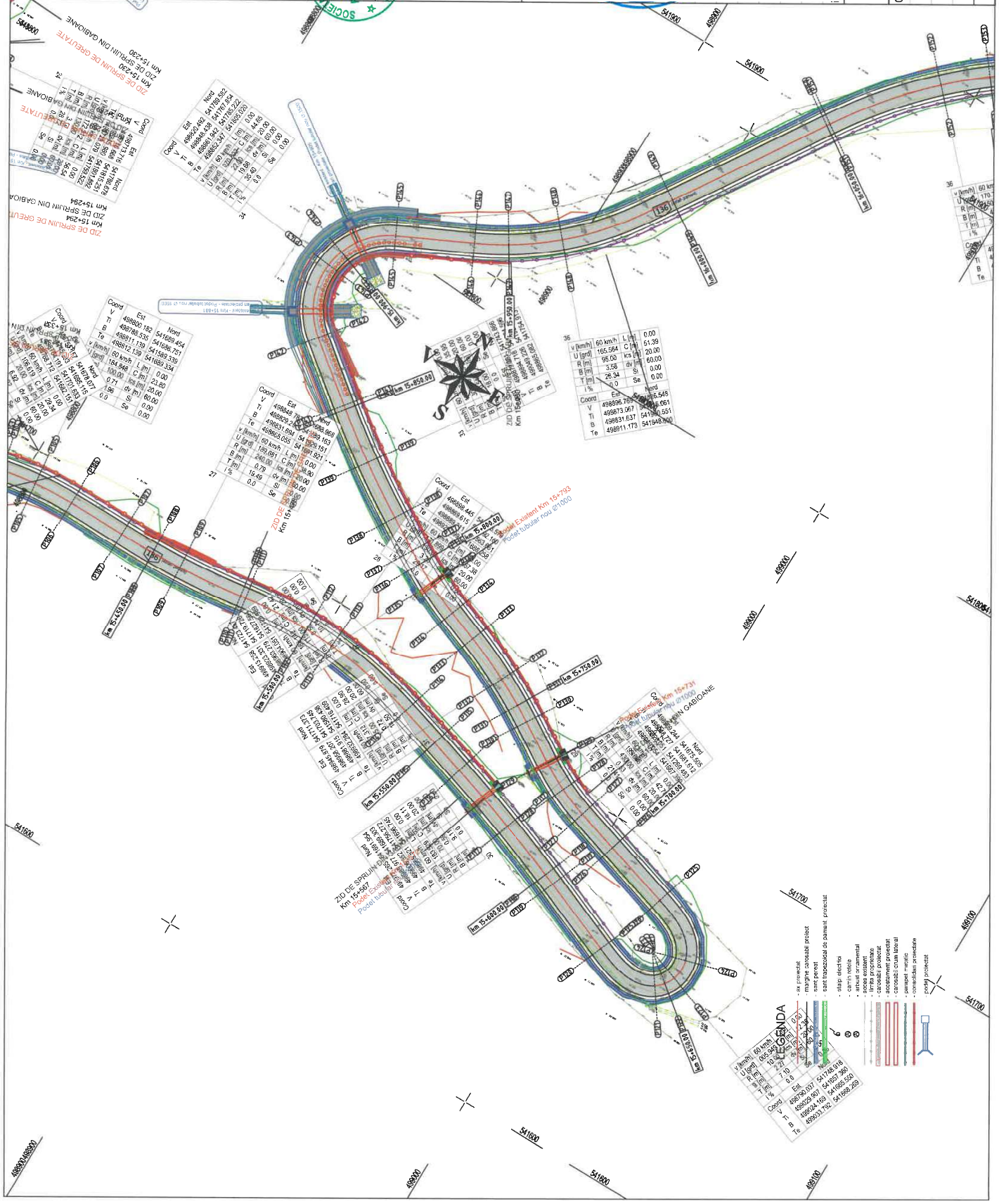
Contract nr. 2/412/10.01.2020

Revizia nr.: 0

Scara: 1:1000

Data: 2020

Nr. plansa: 55 / 02.(6)



LEGENDA

- sa proiectat
- margine accesului proiect
- teren
- sapt trasatura de pamant proiectat
- step electric
- stiuca ornamentala
- stiuca existent
- copaci proiectat
- copaci existent
- scapament proiectat
- scapament existent
- canalizati cu un lateral
- canalizati cu doua laterale
- canalizati existente
- poduri proiectat

Coord	Est	Nord	Alt
V	498840.162	541896.454	64.39
Ti	498785.335	541896.761	20.00
Te	498812.139	541896.330	60.00
U	100.00	0.00	0.00
q	184.940	23.00	0.00
P	100.00	60.00	0.00
T	0.71	0.94	0.00
S	0.00	0.00	0.00
I	0.00	0.00	0.00

OBSERVATII:

NOTE:

BENEFICIAR
CONSILIUL JUDETEAN
MARGHITA
KREKEL COMERC

PROIECTANT
S.C. PROIECTE S.R.L.
ROU 4472
14472
ROU 4472
14472

DENUMIRE PROIECT

"Reabilitare DJ 136, km.
14+000 - 19+950,
limita judet Mures
intersectia cu DJ 136B"

**Plan de situatie DJ 136
KM. 14+000 - 19+950**

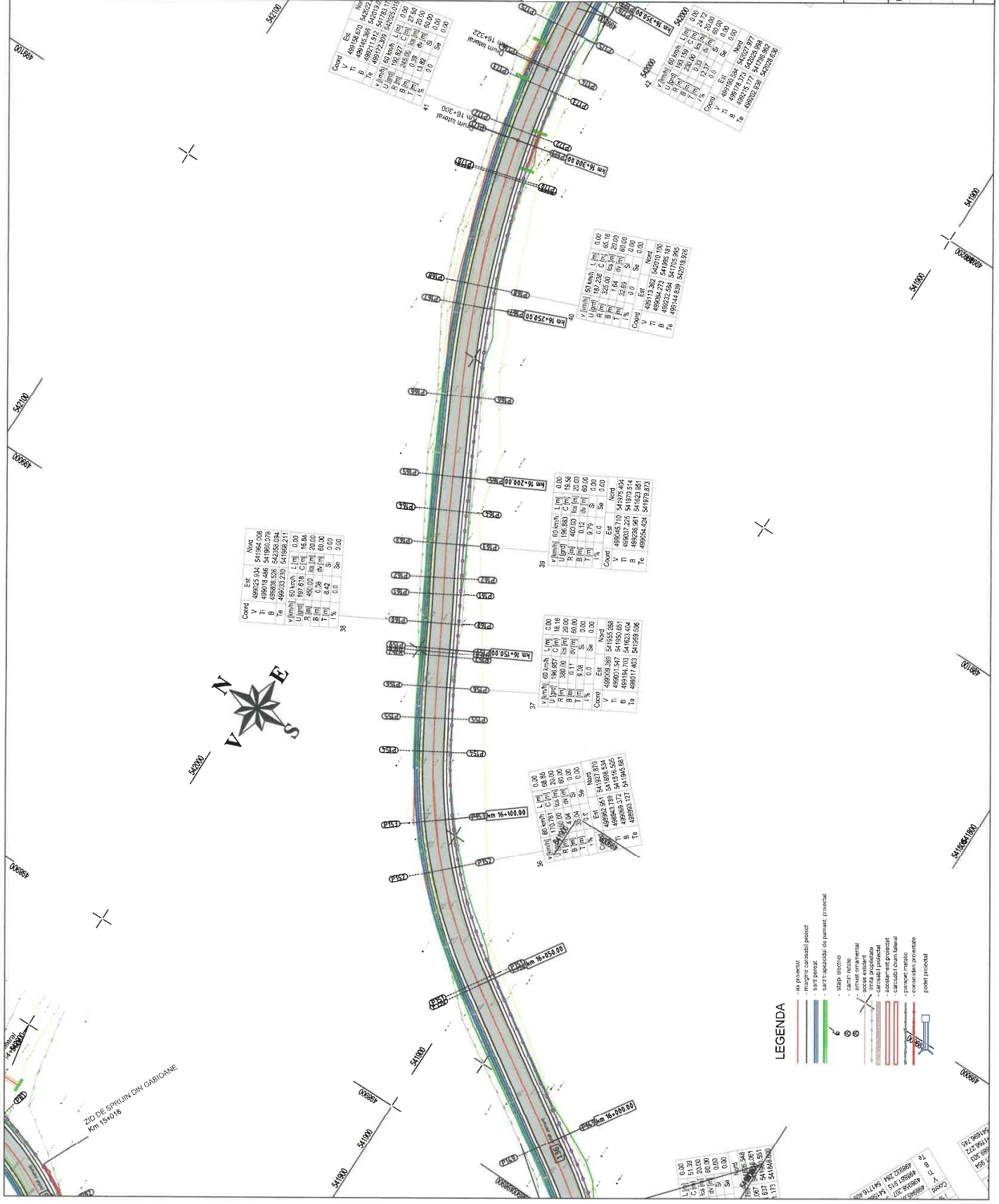
Contract nr. 2/1412/10.01.2020

Revizia nr.: 0

Scara: 1:1000

Data: 2020

Nr. plansa: 55./ 02.(7)



Coord	Est	Nord
V	489032.934	541964.006
T	489032.934	541964.006
B	489032.934	541964.006

Coord	Est	Nord
V	489032.934	541964.006
T	489032.934	541964.006
B	489032.934	541964.006

Coord	Est	Nord
V	489032.934	541964.006
T	489032.934	541964.006
B	489032.934	541964.006

Coord	Est	Nord
V	489032.934	541964.006
T	489032.934	541964.006
B	489032.934	541964.006

Coord	Est	Nord
V	489032.934	541964.006
T	489032.934	541964.006
B	489032.934	541964.006

Coord	Est	Nord
V	489032.934	541964.006
T	489032.934	541964.006
B	489032.934	541964.006

Coord	Est	Nord
V	489032.934	541964.006
T	489032.934	541964.006
B	489032.934	541964.006

Coord	Est	Nord
V	489032.934	541964.006
T	489032.934	541964.006
B	489032.934	541964.006

Coord	Est	Nord
V	489032.934	541964.006
T	489032.934	541964.006
B	489032.934	541964.006

LEGENDA

- ax proiect
- margine carosabil proiect
- limita carosabil proiect
- sasi rapabilite de pavant, proiect
- step, scara
- armaz convezional
- anexa existent
- cerceta proiect
- astutarea proiect
- calculi cum lateral
- construc amancate
- pod proiect


OBSERVATII:

NOTE:

BENEFICIAR
CONSILIUL JUDETEAN
HARGHITA

PROIECTANT
S.C. POD-PROIECT S.R.L.
14417212
www.pod-proiect.ro

DENUMIRE PROIECT
"Reabilitare DJ 136, km.
14+000 - 19+950,
limita judet Mures
intersectia cu DJ 136B"



Coord	Est	Nord
V	499304.001	542026.196
H	499304.001	542026.196
Ti	499308.256	542026.196
Te	499308.980	542026.610

44

Coord	Est	Nord
V	499336.725	542018.267
H	499337.892	542022.188
Ti	499338.633	542018.136
Te	499338.633	542018.136

45

Coord	Est	Nord
V	499228.355	542003.350
H	499228.355	542003.350
Ti	499228.355	542003.350
Te	499228.355	542003.350

43

Coord	Est	Nord
V	499175.472	542007.177
H	499175.472	542007.177
Ti	499175.472	542007.177
Te	499175.472	542007.177

42

Coord	Est	Nord
V	499104.542	542007.177
H	499104.542	542007.177
Ti	499104.542	542007.177
Te	499104.542	542007.177

41

- LEGENDA**
- ac: accident
 - margie: cotești proiect
 - cotești: cotești proiect
 - scut: scut transversal de panouri, proiectat
 - cotești: cotești
 - ac: accident
 - margie: cotești proiect
 - cotești: cotești proiect
 - scut: scut transversal de panouri, proiectat
 - cotești: cotești
 - ac: accident
 - margie: cotești proiect
 - cotești: cotești proiect
 - scut: scut transversal de panouri, proiectat
 - cotești: cotești
 - ac: accident
 - margie: cotești proiect
 - cotești: cotești proiect
 - scut: scut transversal de panouri, proiectat
 - cotești: cotești

Plan de situatie DJ 136
KM. 14+000 - 19+950

Contract nr. 2/1412/10.01.2020

Revizia nr.: 0

Scara: 1:1000

Data: 2020

Nr. plansa: 55./ 02.(8)

OBSERVATII:

NOTE:

BENEFICIAR
CONSILIUL JUDETEAN
HARGHITA

PROIECTANT
S.C. COMECTIC SA
CUI: 1417212
Sediul: str. Pogonilor nr. 3
Romania, Jud. Harghita
www.comectic.ro

DENUMIRE PROIECT
"Reabilitare DJ 136, km.
14+000 – 19+950,
limita judet Mures,
intersectia cu DJ 136B"

Plan de situatie DJ 136
KM. 14+000 – 19+950

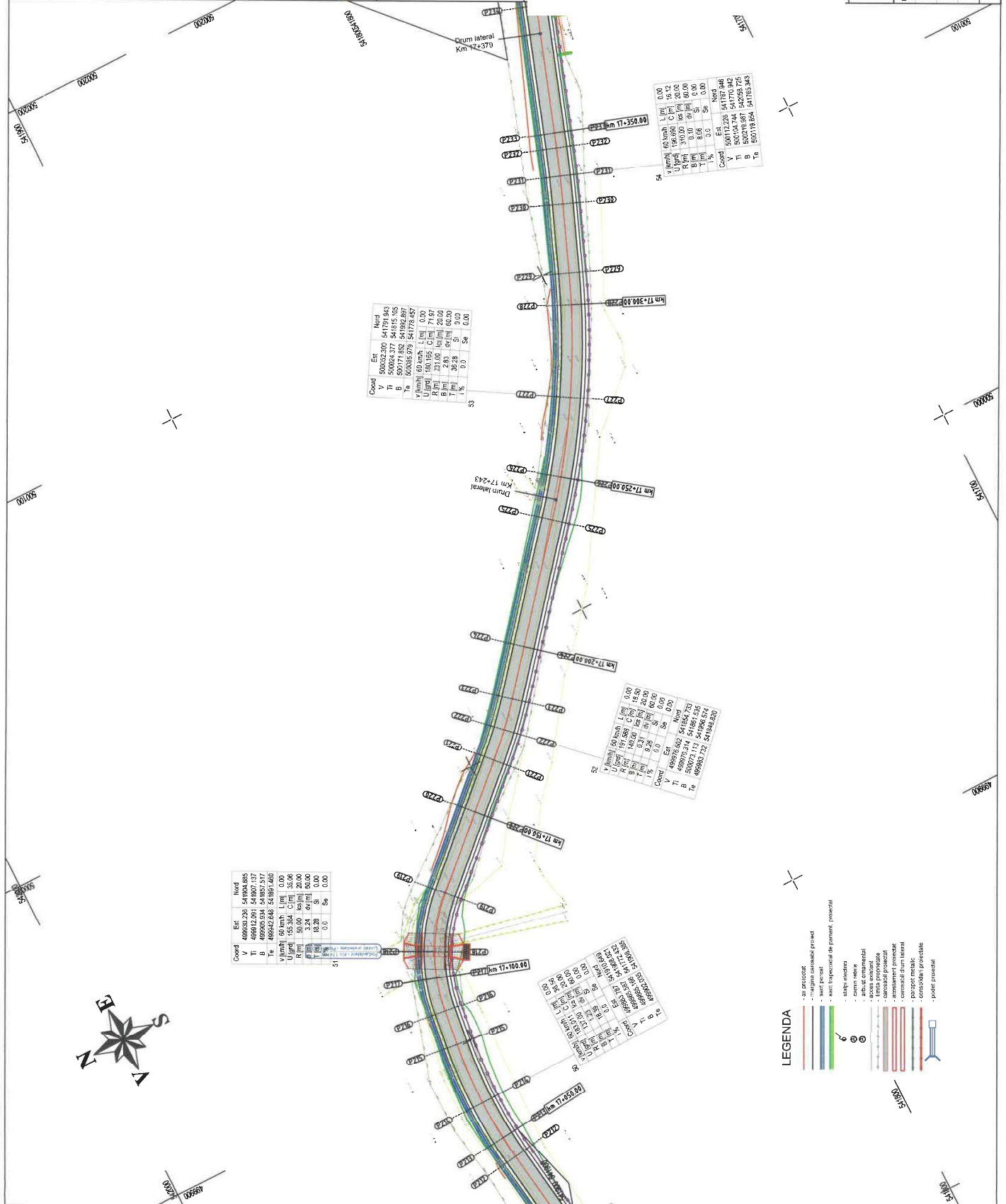
Contract nr. 2/412/10.01.2020

Revizia nr.: 0

Scara: 1:1000

Data: 2020

Nr. plansa: 55./ 02.(10)



OBSERVATII:

NOTE:

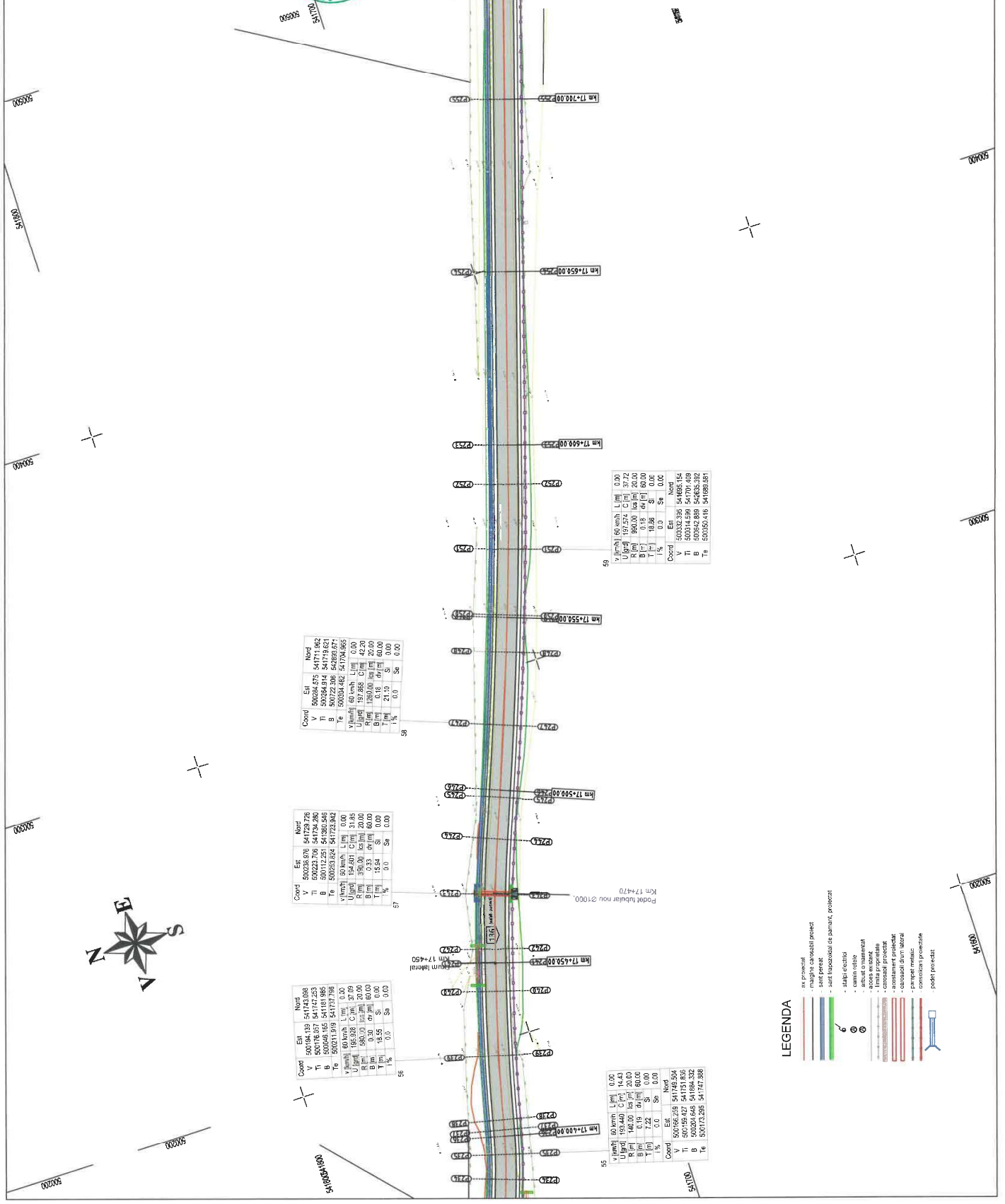
BENEFICIAR
CONSILIUL JUDETEAN
HARGHITA

PROIECTANT
S.P. POD-PROIECT S.R.L.
Str. Bir Pigei Iara nr.3
100100 HARGHITA
RO 14447212
www.pod-proiect.ro

DENUMIRE PROIECT

"Reabilitare DJ 136, km. 14+000 - 19+950, limita judet Mures intersectia cu DJ 136B"

Plan de situatie DJ 136	
KM. 14+000 - 19+950	
Contract nr.:	2/412/10.01.2020
Revizia nr.:	0
Scara:	1:1000
Data:	2020
Nr. plansa:	55./ 02.(11)



Coord	Est	Nord
V	500194.139	541743.088
Ti	500176.157	541747.253
B	500045.165	541737.988
Te	500171.919	541737.988
V[m/min]	80 km/h	0,00
U[m]	194,891	31,85
R[m]	580,00	20,00
B[m]	0,30	0,00
T[m]	19,32	0,00
1%	0,0	0,00
5%	0,0	0,00

Coord	Est	Nord
V	500238.976	541729.776
Ti	500223.706	541734.260
B	500053.250	541730.546
Te	500233.548	541730.546
V[m/min]	80 km/h	0,00
U[m]	194,891	31,85
R[m]	580,00	20,00
B[m]	0,30	0,00
T[m]	19,32	0,00
1%	0,0	0,00
5%	0,0	0,00

Coord	Est	Nord
V	500284.575	54171.182
Ti	500269.304	541716.621
B	500098.848	541712.865
Te	500209.482	541712.865
V[m/min]	80 km/h	0,00
U[m]	197,685	42,20
R[m]	1080,00	20,00
B[m]	0,30	0,00
T[m]	21,10	0,00
1%	0,0	0,00
5%	0,0	0,00

Coord	Est	Nord
V	501962.259	541733.806
Ti	500205.666	541884.332
Te	501712.295	541727.298
V[m/min]	80 km/h	0,00
U[m]	193,440	14,43
R[m]	146,00	80,00
B[m]	7,25	0,00
T[m]	0,6	0,00
1%	0,0	0,00
5%	0,0	0,00

Coord	Est	Nord
V	500332.393	541895.154
Ti	500314.599	541701.499
Te	500305.695	541888.352
V[m/min]	80 km/h	0,00
U[m]	192,574	27,72
R[m]	990,00	20,00
B[m]	0,18	0,00
T[m]	0,06	0,00
1%	0,0	0,00
5%	0,0	0,00

LEGENDA

- axa proiectului
- marginile carosabilului proiect
- borduri laterale
- borduri de separare de parcuri, proiectate
- suprafata de circulatie
- trotuar
- arbuști ornamentali
- arbuști de gard
- arbuști de bordura
- arbuști proiectati
- arbuști proiectati
- arbuști din lateral
- parapet metalic
- parapet beton
- poduri proiectate

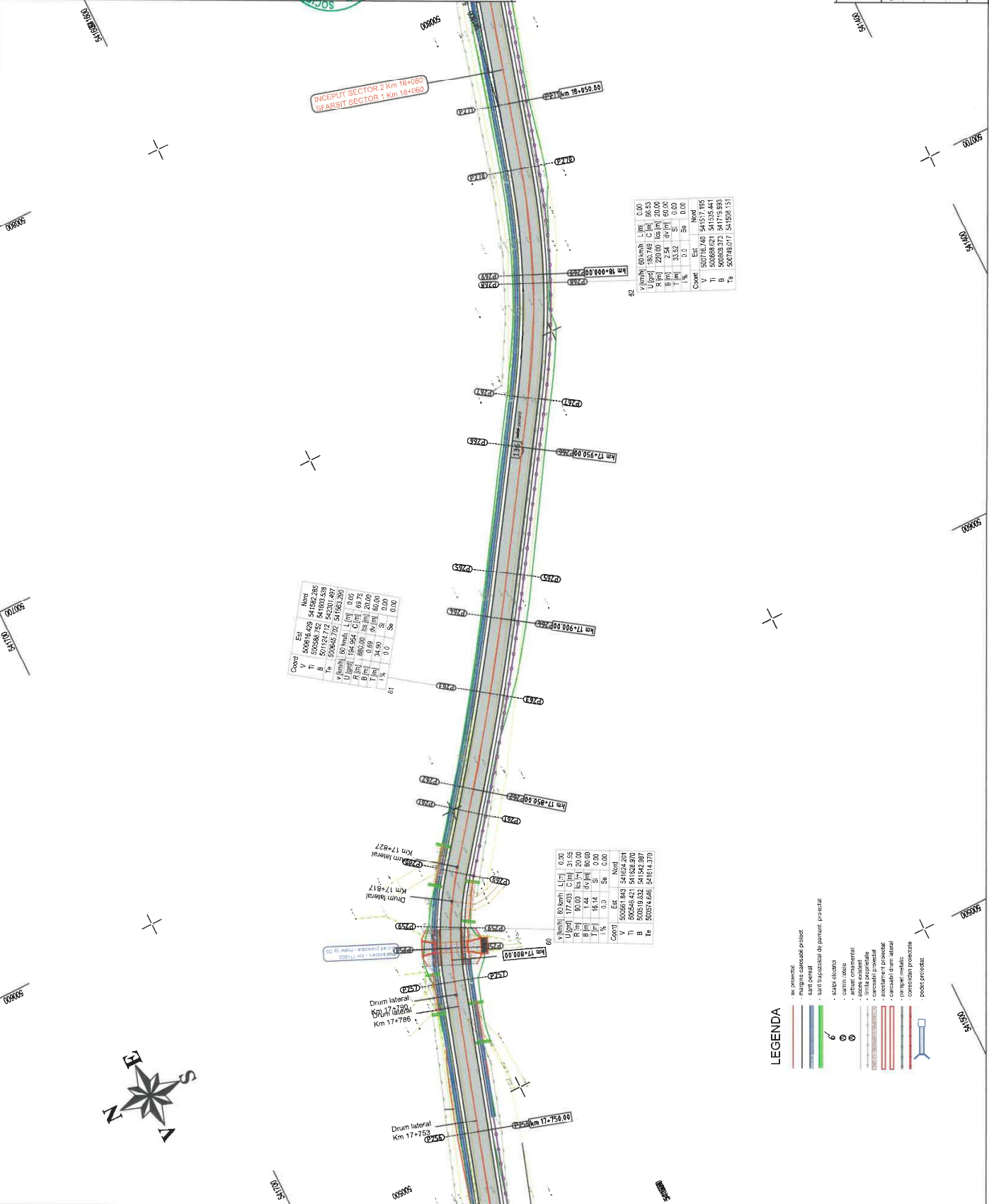
OBSERVATII:

NOTE:

BENEFICIAR
CONSILIUL JUDETEAN
HARGHITA

PROIECTANT: POD-PROIECT SRL
Str. Pieta Mioriței nr. 3
Borlanu, Jud. Harghita
144472
www.pod-proiect.ro
C.U.I. 40355289

DENUMIRE PROIECT
"Reabilitare DJ 136, km.
14+000 - 19+950,
limita judet Mures,
intersectia cu DJ 136B"



Coord	Est	Nord
V	500516.429	54152.286
B	500538.732	54160.286
T	500561.035	54168.286
U	500583.338	54176.286
R	500605.641	54184.286
D	500627.944	54192.286
L	500650.247	54200.286
C	500672.550	54208.286
S	500694.853	54216.286
St	500717.156	54224.286
Nord	0.00	0.00
Est	0.00	0.00

Coord	Est	Nord
V	500561.842	54162.491
B	500584.145	54170.491
T	500606.448	54178.491
U	500628.751	54186.491
R	500651.054	54194.491
D	500673.357	54202.491
L	500695.660	54210.491
C	500717.963	54218.491
S	500740.266	54226.491
St	500762.569	54234.491
Nord	0.00	0.00
Est	0.00	0.00

Coord	Est	Nord
V	500716.740	54157.795
B	500739.043	54165.795
T	500761.346	54173.795
U	500783.649	54181.795
R	500805.952	54189.795
D	500828.255	54197.795
L	500850.558	54205.795
C	500872.861	54213.795
S	500895.164	54221.795
St	500917.467	54229.795
Nord	0.00	0.00
Est	0.00	0.00

- LEGENDA
- ax. proiectat
 - margini carosabile proiect
 - axa existentă
 - axa proiectată
 - suprafața de parcuri proiectat
 - suprafața de parcuri existentă
 - stâlpi cilindrici
 - stâlpi conici
 - arbori ornamentali
 - arbori naturali
 - arbori existenți
 - arbori proiectați
 - canchiali proiectat
 - canchiali existenți
 - amenajări proiectat
 - amenajări existente
 - carosabil drum lateral
 - carosabil drum central
 - canchial drum lateral
 - canchial drum central
 - poartă proiectat
 - poartă existentă

Plan de situație DJ 136 KM. 14+000 - 19+950	
Contract nr.	2/412/10.01.2020
Revizia nr.	0
Scara:	1:1000
Data:	2020
Nr. plansa:	55./ 02.(12)

OBSERVATII:

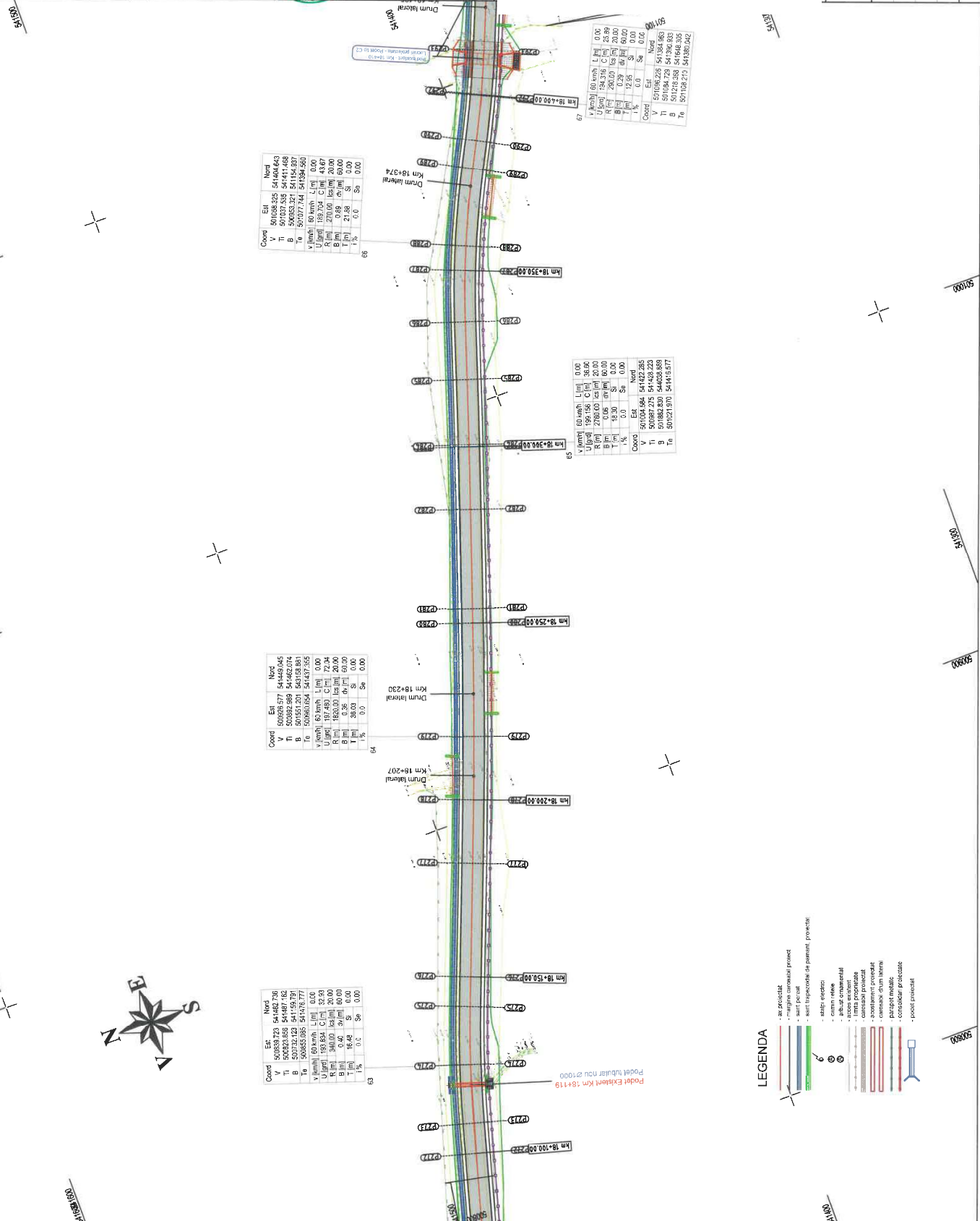
NOTE:

BENEFICIAR
CONSILIUL JUDETEAN
HARGHITA

PROIECTANT
S.C. POD-PROJECT S.R.L.
Bistritza, str. Pogorului nr. 3
14449512
www.podproject.ro

DENUMIRE PROIECT

”Reabilitare DJ 136, km.
14+000 – 19+950,
limita judet Mures
intersectia cu DJ 136B”



Coord	Est	Nord
V	500685325	541440643
T	500685325	541441689
B	500653221	541451837
B	500777704	541594960
Te	5006566564	544372555
V (km/h)	80	0.00
U (grad)	197.490	72.34
R (m)	182630	182630
L (m)	500.00	600.00
B (m)	0.89	0.00
T (m)	21.88	0.00
I (%)	0.0	0.0
S (%)	0.0	0.0

Coord	Est	Nord
V	500685377	541480845
T	500685377	541481891
B	500656626	544383854
B	500656626	544384854
Te	5006566564	544372555
V (km/h)	80	0.00
U (grad)	197.490	72.34
R (m)	182630	182630
L (m)	500.00	600.00
B (m)	0.89	0.00
T (m)	21.88	0.00
I (%)	0.0	0.0
S (%)	0.0	0.0

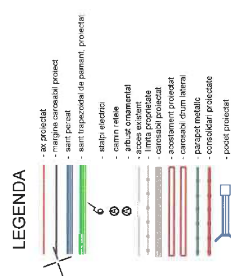
Coord	Est	Nord
V	500685377	541480845
T	500685377	541481891
B	500656626	544383854
B	500656626	544384854
Te	5006566564	544372555
V (km/h)	80	0.00
U (grad)	197.490	72.34
R (m)	182630	182630
L (m)	500.00	600.00
B (m)	0.89	0.00
T (m)	21.88	0.00
I (%)	0.0	0.0
S (%)	0.0	0.0

Coord	Est	Nord
V	500685325	541440643
T	500685325	541441689
B	500732123	54159791
B	500855685	541672777
Te	5006566564	544372555
V (km/h)	80	0.00
U (grad)	197.490	72.34
R (m)	182630	182630
L (m)	500.00	600.00
B (m)	0.89	0.00
T (m)	18.48	0.00
I (%)	0.0	0.0
S (%)	0.0	0.0

Coord	Est	Nord
V	501085325	541840643
T	501085325	541841689
B	501032123	54199791
B	501155685	542072777
Te	5006566564	544372555
V (km/h)	80	0.00
U (grad)	197.490	72.34
R (m)	182630	182630
L (m)	500.00	600.00
B (m)	0.89	0.00
T (m)	21.88	0.00
I (%)	0.0	0.0
S (%)	0.0	0.0

V (km/h)	U (grad)	R (m)	L (m)	S (%)
80	197.490	182630	500.00	0.00
80	197.490	182630	500.00	0.00
80	197.490	182630	500.00	0.00
80	197.490	182630	500.00	0.00
80	197.490	182630	500.00	0.00
80	197.490	182630	500.00	0.00

V (km/h)	U (grad)	R (m)	L (m)	S (%)
80	197.490	182630	500.00	0.00
80	197.490	182630	500.00	0.00
80	197.490	182630	500.00	0.00
80	197.490	182630	500.00	0.00
80	197.490	182630	500.00	0.00
80	197.490	182630	500.00	0.00



Plan de situatie DJ 136 KM. 14+000 - 19+950	
Contract nr.:	2/412/10.01.2020
Revizia nr.:	0
Scara:	1:1000
Data:	2020
Nr. plansa:	55/ 02.(13)

OBSERVATII:

NOTE:

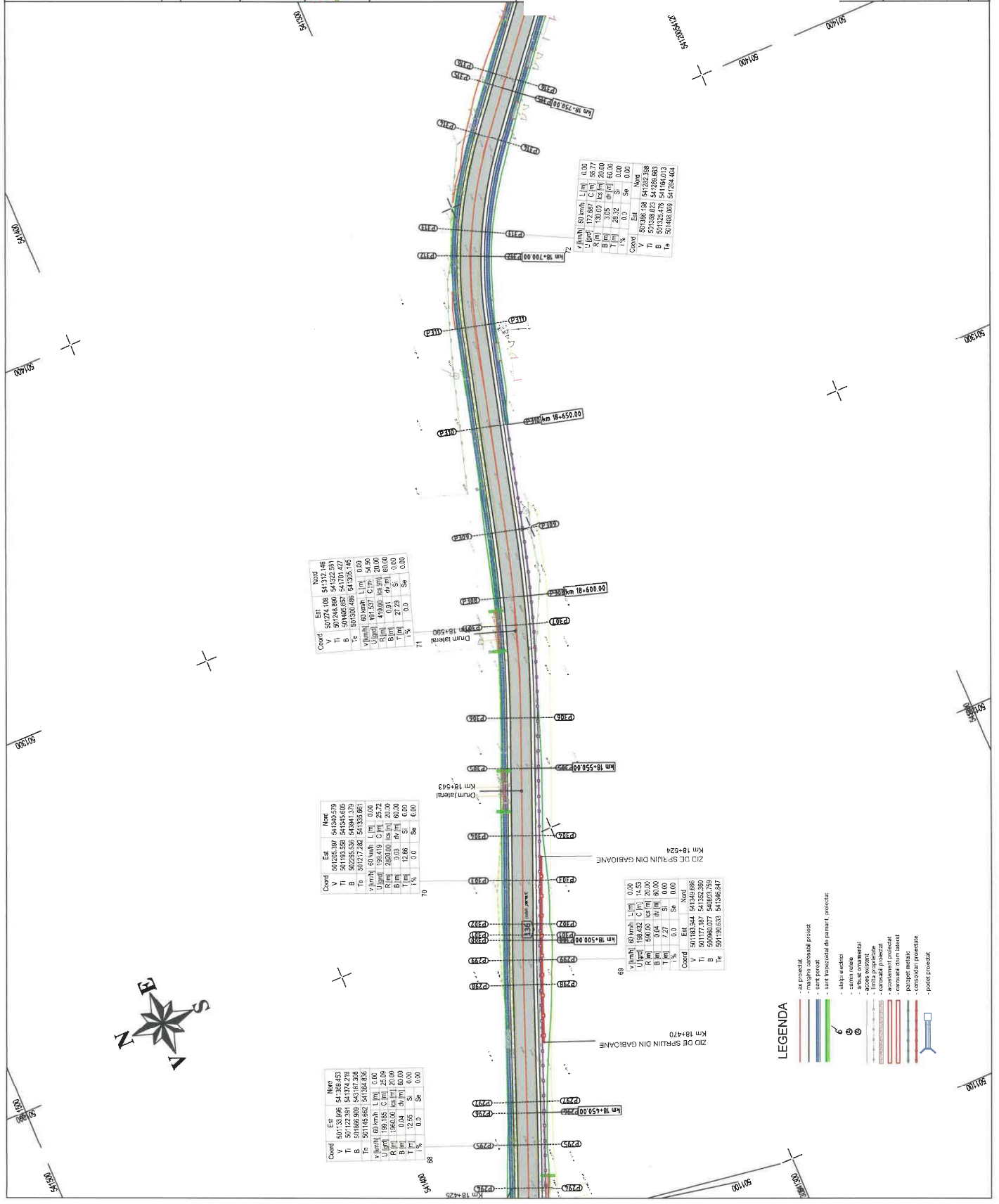
BENEFICIAR
 CONSILIUL JUDETEAN
 HARGHITA

 PROIECTANCT
 S.C. POD-PROJECT S.R.L.
 Str. an. Pop. Iba se nr. 3
 Cluj Napoca, Cluj
 RO 4447212
 www.pod-project.ro

DENUMIRE PROIECT
 "Reabilitare DJ 136, km.
 14+000 - 19+950,
 limita judet Mures
 intersectia cu DJ 136B"

Plan de situatie DJ 136
 KM. 14+000 - 19+950

Contract nr. 2/412/10.01.2020	Revizia nr.:	0
	Scara:	1:1000
	Data:	2020
	Nr. plansa:	55./ 02.(14)



Coord	Est	Nord
V	507274,108	541312,148
T	507268,890	541301,427
B	507269,588	541305,145
Te	507269,588	541305,145
v(m/h) 60 C(p) 1 L(m) 0,00		
U(g) 193,00 C(p) 1 L(m) 54,90		
R(m) 493,00 C(p) 1 L(m) 80,00		
B(m) 493,00 C(p) 1 L(m) 80,00		
T(m) 27,23 S(%) 0,00		
I(%) 0,0 S(%) 0,00		
Tl		

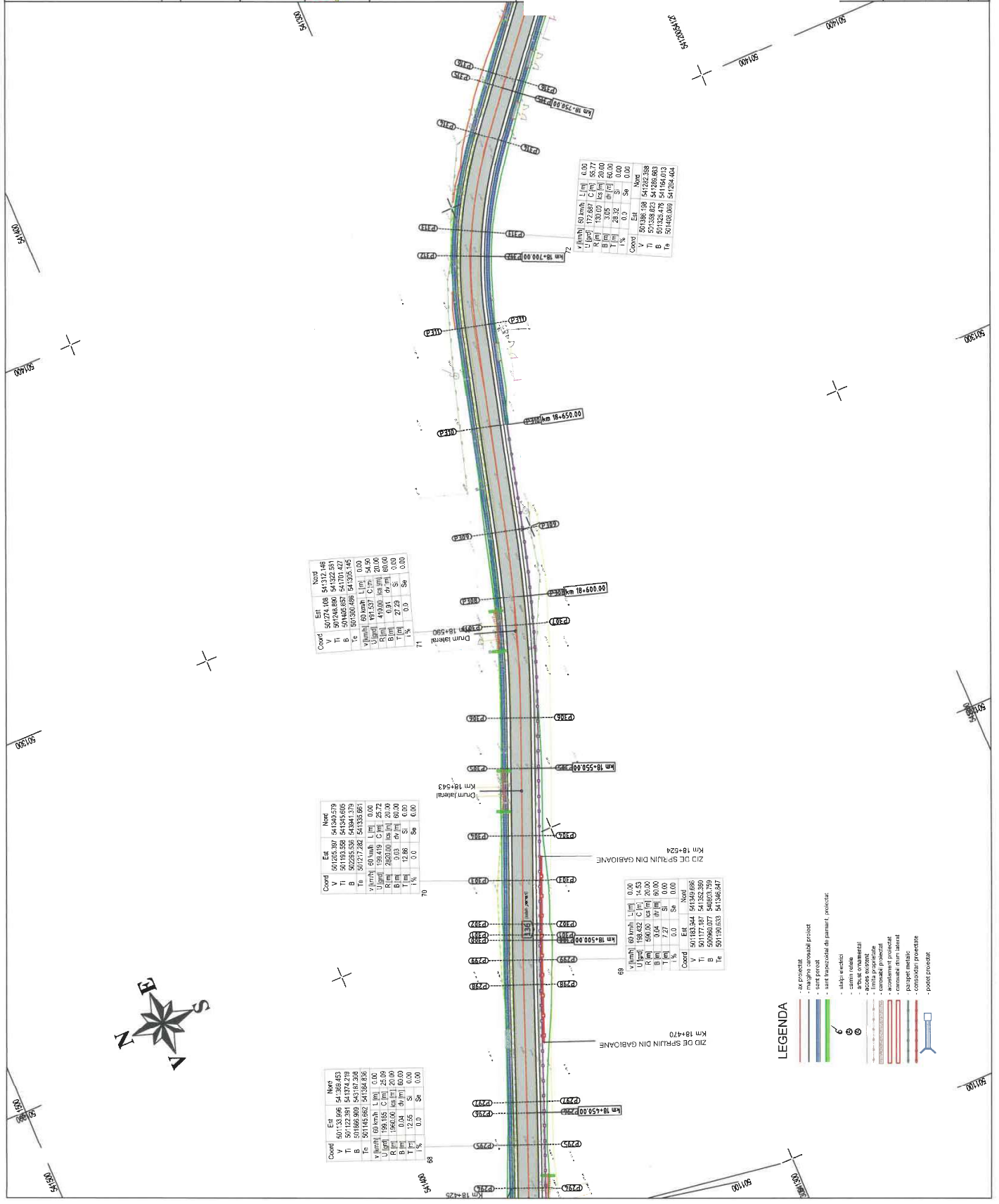
Coord	Est	Nord
V	507250,397	541302,579
T	507245,179	541291,858
B	507245,936	541295,179
Te	507245,936	541295,179
v(m/h) 60 C(p) 1 L(m) 0,00		
U(g) 193,00 C(p) 1 L(m) 20,72		
R(m) 493,00 C(p) 1 L(m) 80,00		
B(m) 493,00 C(p) 1 L(m) 80,00		
T(m) 27,23 S(%) 0,00		
I(%) 0,0 S(%) 0,00		
Tl		

Coord	Est	Nord
V	501190,639	541346,847
T	501185,421	541336,126
B	501186,077	541339,759
Te	501186,077	541339,759
v(m/h) 60 C(p) 1 L(m) 0,00		
U(g) 193,00 C(p) 1 L(m) 6,53		
R(m) 493,00 C(p) 1 L(m) 80,00		
B(m) 493,00 C(p) 1 L(m) 80,00		
T(m) 7,27 S(%) 0,00		
I(%) 0,0 S(%) 0,00		
Tl		

Coord	Est	Nord
V	501130,896	541362,433
T	501125,678	541351,712
B	501126,435	541355,033
Te	501126,435	541355,033
v(m/h) 60 C(p) 1 L(m) 0,00		
U(g) 193,00 C(p) 1 L(m) 25,69		
R(m) 493,00 C(p) 1 L(m) 80,00		
B(m) 493,00 C(p) 1 L(m) 80,00		
T(m) 0,91 S(%) 0,00		
I(%) 0,0 S(%) 0,00		
Tl		

Coord	Est	Nord
V	501336,198	541328,368
T	501338,823	541328,383
B	501335,478	541328,403
Te	501335,478	541328,404
v(m/h) 60 C(p) 1 L(m) 0,00		
U(g) 193,00 C(p) 1 L(m) 6,77		
R(m) 493,00 C(p) 1 L(m) 80,00		
B(m) 493,00 C(p) 1 L(m) 80,00		
T(m) 28,32 S(%) 0,00		
I(%) 0,0 S(%) 0,00		
Tl		

- LEGENDA
- ax proiectat
 - marghis crossover proiect
 - sirt precast
 - sirt functional de pământ, pietricel
 - salta-elestat
 - carni rodate
 - AC25/20 cu 5% asfalt
 - AC20/20 cu 5% asfalt
 - AC15/20 cu 5% asfalt
 - AC10/20 cu 5% asfalt
 - AC5/20 cu 5% asfalt
 - acoperis proiectat
 - caramida alum. lăsat
 - pasarel metalic
 - coloană proiecte
 - podul proiectat



OBSERVAȚII:

NOTE:

BENEFICIAR
 CONSILIUL JUDEȚEAN HARGHITA

PROIECTANT
 POD-PROIECT S.R.L.
 14443612
 Cluj Napoca
 Romania, jud. Iasi
 RO 14447212
 www.pod-proiect.ro

DENUMIRE PROIECT

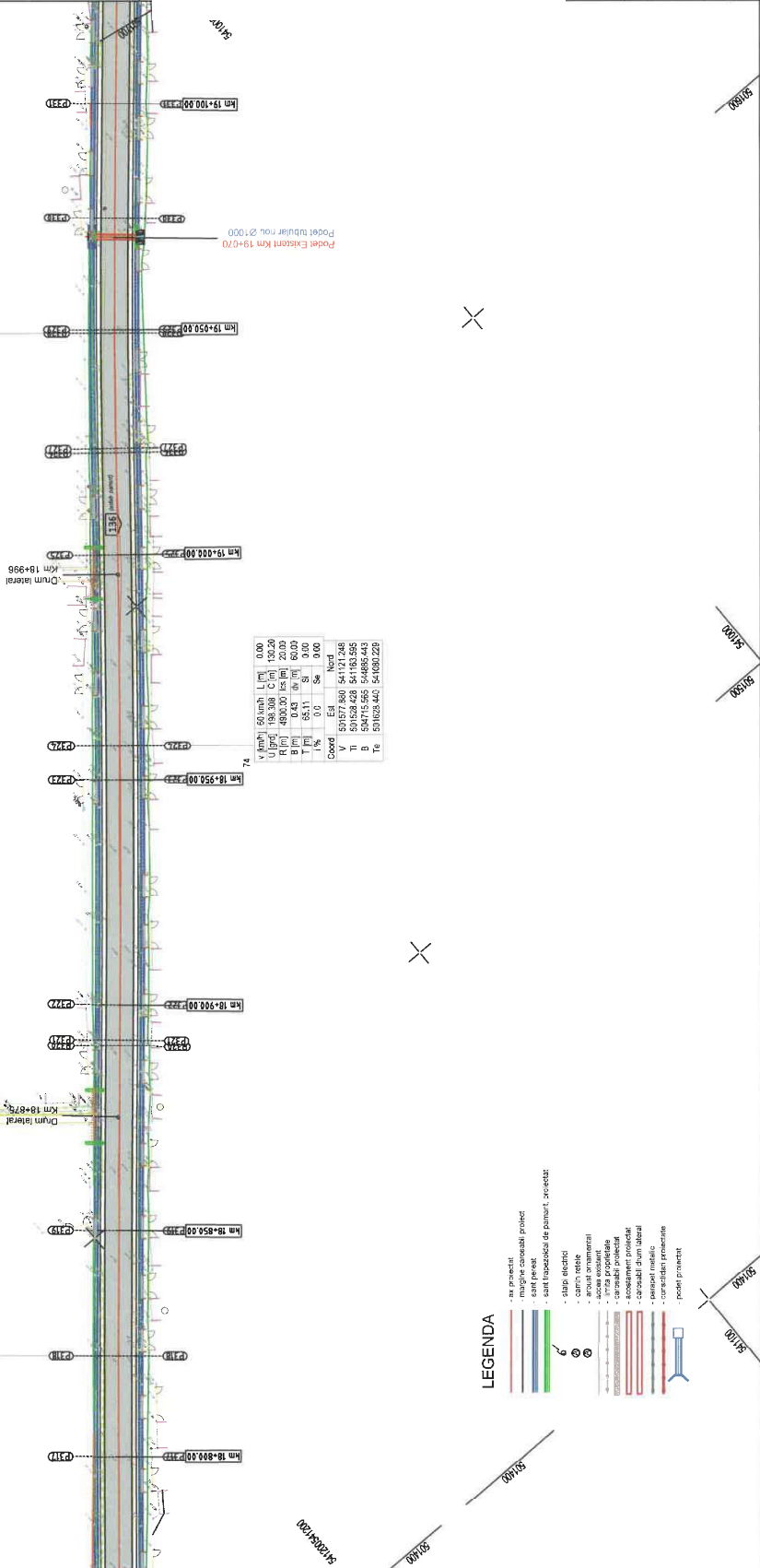
"Reabilitare DJ 136, km.
 14+000 – 19+950,
 limita judet Mures
 intersectia cu DJ 136B"



Coord	Est	Nord
Ti	50142320	541702487
B	486697496	535602645
Te	501527511	541184380
V [km/h]	80	0,00
U [gpd]	188,00	20,00
B [m]	0,34	60,00
T [m]	88,82	0,00
I [%]	0,0	0,00

Coord	Est	Nord
Ti	50156160	541183348
B	501628429	541183356
Te	501715395	544885443
Ti	501628440	541690229
V [km/h]	50	0,00
U [gpd]	198,308	100,20
B [m]	0,43	60,00
T [m]	55,11	0,00
I [%]	0,0	0,00

Coord	Est	Nord
Ti	501680882	541633482
B	500451311	538827451
Te	501688335	541196779
V [km/h]	80	0,00
U [gpd]	188,250	20,00
B [m]	0,18	60,00
T [m]	29,86	0,00
I [%]	0,0	0,00



LEGENDA

- ax proiectat
- margini colorate proiect
- marcaje proiect
- set echipaj de punte, societate
- stagi electrice
- arbuști ornamentali
- scocă existentă
- scocă proiectată
- controlabil proiectat
- scosșager proiectat
- coroșari drum lateral
- coroșari proiectate
- coroșari proiectate
- poduri proiectate

**Plan de situatie DJ 136
 KM. 14+000 - 19+950**

Contract nr.	2/412/10.01.2020
Revizia nr.:	0
Scara:	1:1000
Data:	2020
Nr. plansa:	55./ 02.(15)

OBSERVATII:

NOTE:

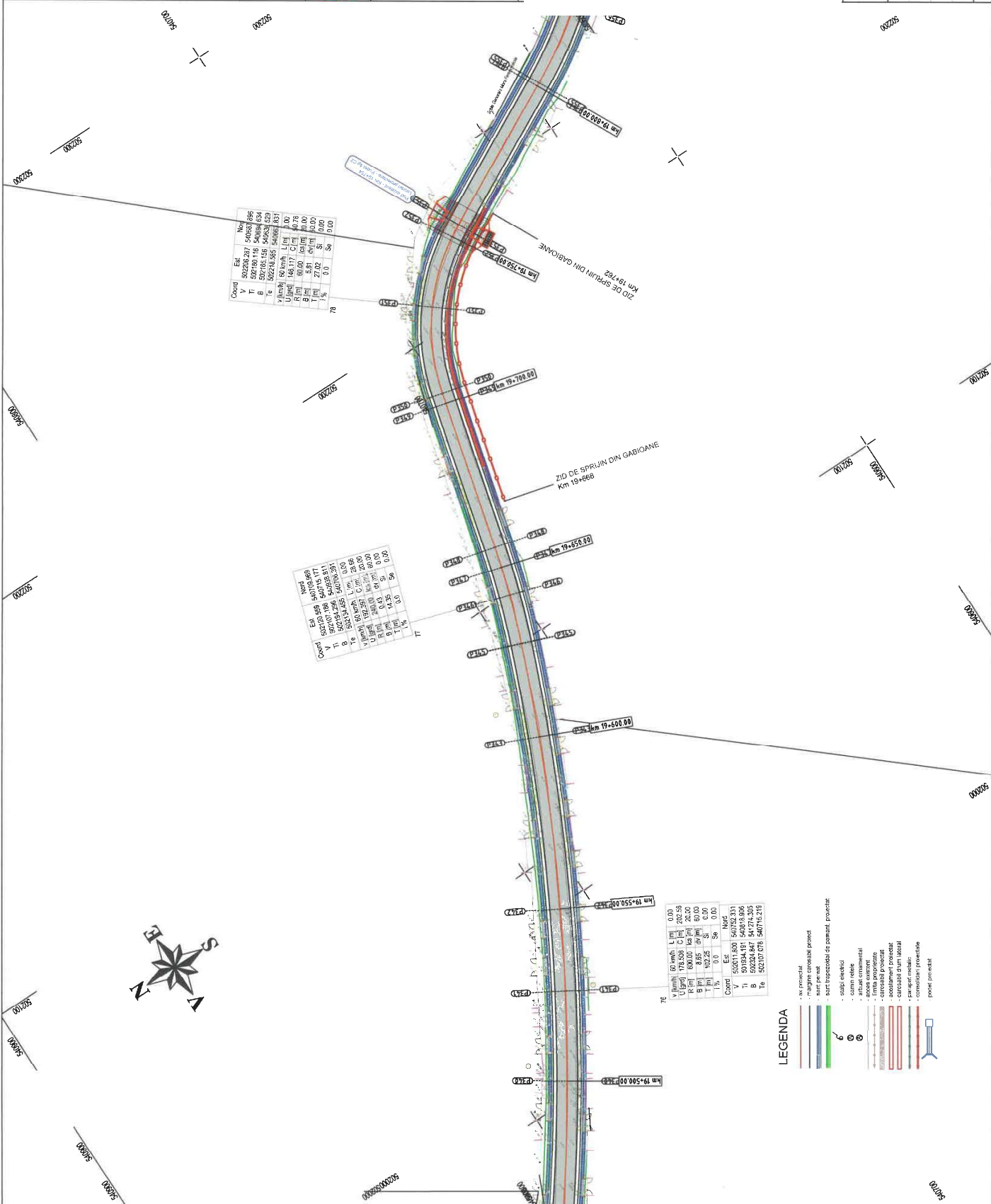
NOTE:

BENEFICIAR
CONSILIUL JUDETEAN
HARGHITA

PROIECTANT
S.C. POD-PROIECT S.R.L.
Sediul: str. Flagra 18A, etaj nr. 3
Cluj Napoca, Romania
CUI: 14442612
www.pod-proiect.ro

DENUMIRE PROIECT
"Reabilitare DJ 136, km.
14+000 - 19+950,
limita juuet Mures
intersectia cu DJ 136B"

Plan de situatie DJ 136
KM. 14+000 - 19+950
Contract nr. 2/14/12/10.01.2020
Revizia nr.: 0
Scara: 1:1000
Data: 2020
Nr. plansa: 55./ 02.(17)



Coord	Est	Nord
V	502206.37	540037.88
T	502180.116	540034.634
B	502183.143	540033.529
g	502183.143	540028.837
V (m/pt)	180	180
U (m/pt)	146.117	146.117
A (m)	80.00	80.00
L (m)	146.117	146.117
T (m)	27.00	27.00
T (%)	0.0	0.0
S (%)	0.0	0.0
S (%)	0.0	0.0

Coord	Est	Nord
V	502180.116	540037.88
T	502154.256	540038.511
g	502154.256	540035.261
V (m/pt)	180	180
U (m/pt)	146.117	146.117
A (m)	80.00	80.00
L (m)	146.117	146.117
T (m)	27.00	27.00
T (%)	0.0	0.0
S (%)	0.0	0.0
S (%)	0.0	0.0

Coord	Est	Nord
V	502117.620	540762.331
T	501854.151	540818.808
B	502282.847	541274.308
g	502107.076	540762.331

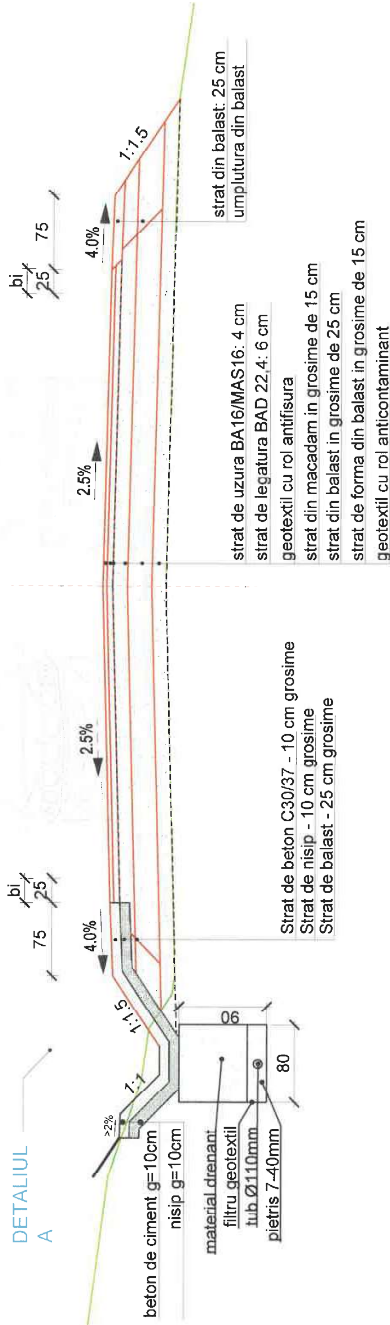
- LEGENDA**
- linie proiectata
 - margine carosabil proiect
 - linie pentru bordura
 - scut împotriva de pământ proiectat
 - stâlpi electrici
 - iluminat exterior
 - arbuști ornamental
 - apăa curgătoare
 - canal de scurgere
 - acoperământ proiectat
 - carosabil drum lateral
 - canal de scurgere
 - canal de scurgere
 - poartă

SE APLICA - SECTOR 1
KM: 14+000 - 14+029
14+588 - 14+740
15+950 - 16+335
16+361 - 17+753
17+827 - 18+060

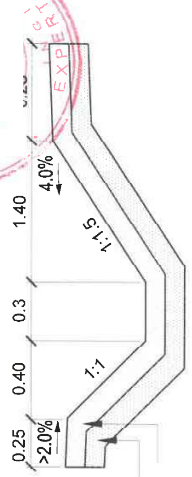
PROFIL TRANSVERSAL TIP I
SCENARIUL I



DETALIUL A



DETALIUL A
Sc: 1:25



Nota:
 1. Orice modificare a prezentei planse se face numai cu acordul scris al proiectantului.
 2. Orice neconcordanta cu prevederile prezentei planse si situatia din amplasamentul lucrarii, se va aduce la cunostinta proiectantului.

Strat de nisip - 10 cm grosime
 Strat de beton C30/37 - 10 cm grosime

OBSERVATII:

NOTE:

BENEFICIAR
 CONSILIUL JUDETEAN
 HARGHITA

PROIECTANT
 SC. POD-PROIECT SRL
 I.B. str. Nicolai Titulescu nr. 3
 Roman, jud. Iasi
 Tel: 0231 4447212
 www.pod-proiect.ro

DEJURNIRE PROIECT

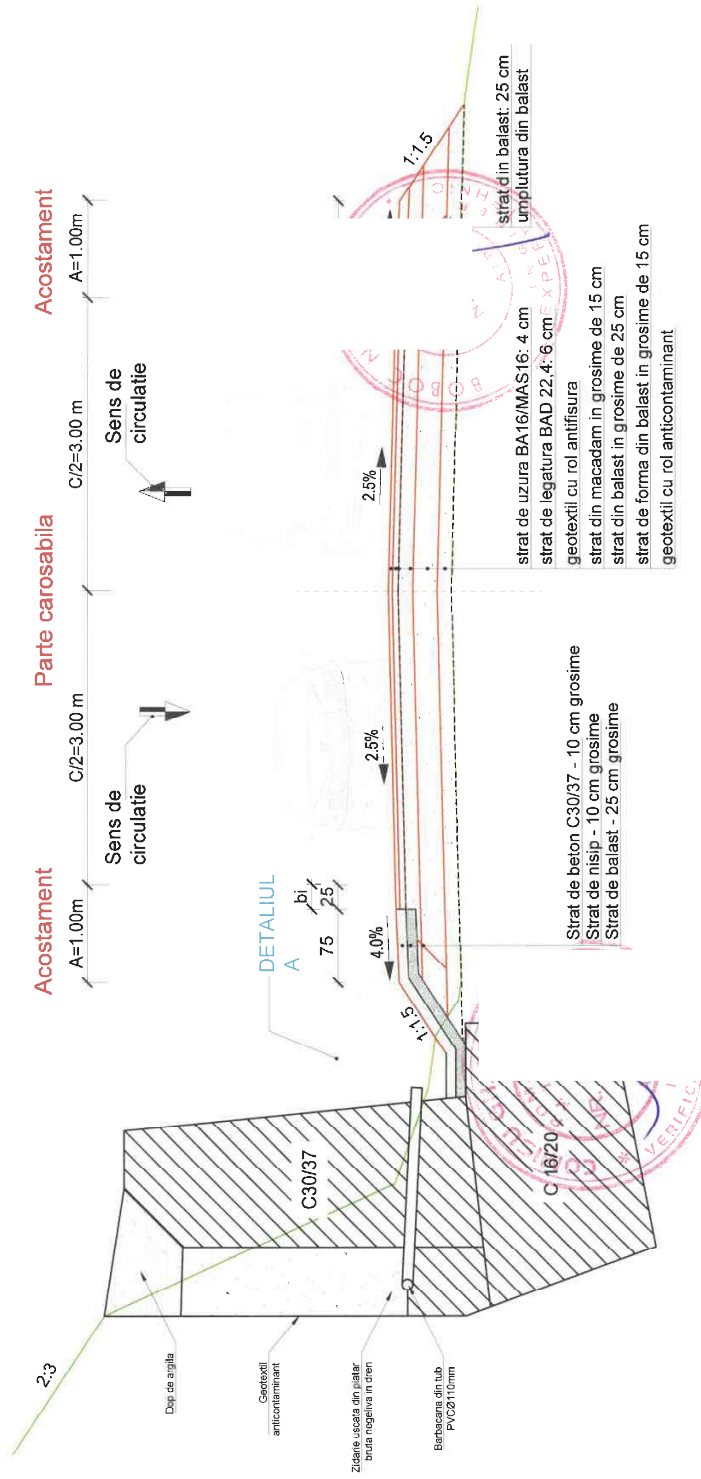
"Reabilitare DJ 136, km.
 14+000 - 19+950,
 limita judet Mures
 intersectia cu DJ 136B"

Profil transversal tip

Contract nr.	2/412/10.01.2020
Revizia nr.:	0
Scara:	1:100, 1:25
Data:	2020
Nr. planşa:	55 / 03.(1)

SE APLICA - SECTOR 1
KM:14+029 - 14+070

PROFIL TRANSVERSAL TIP II
SCENARIUL I



OBSERVATII:

NOTE:

BENEFICIAR
 CONSILIUL JUDETEAN
 HARGHITA

PROIECTANT
 S.C. POD-PROIECT S.R.L.
 Insi. str. Flori 888 ser nr. 3
 RO 444727, Insi.
 RO 444727, Insi.
 www.pod-proiect.ro

DENUMIRE PROIECT

"Reabilitare DJ 136, km.
 14+000 – 19+950,
 limita judet Mures
 intersectia cu DJ 136B"

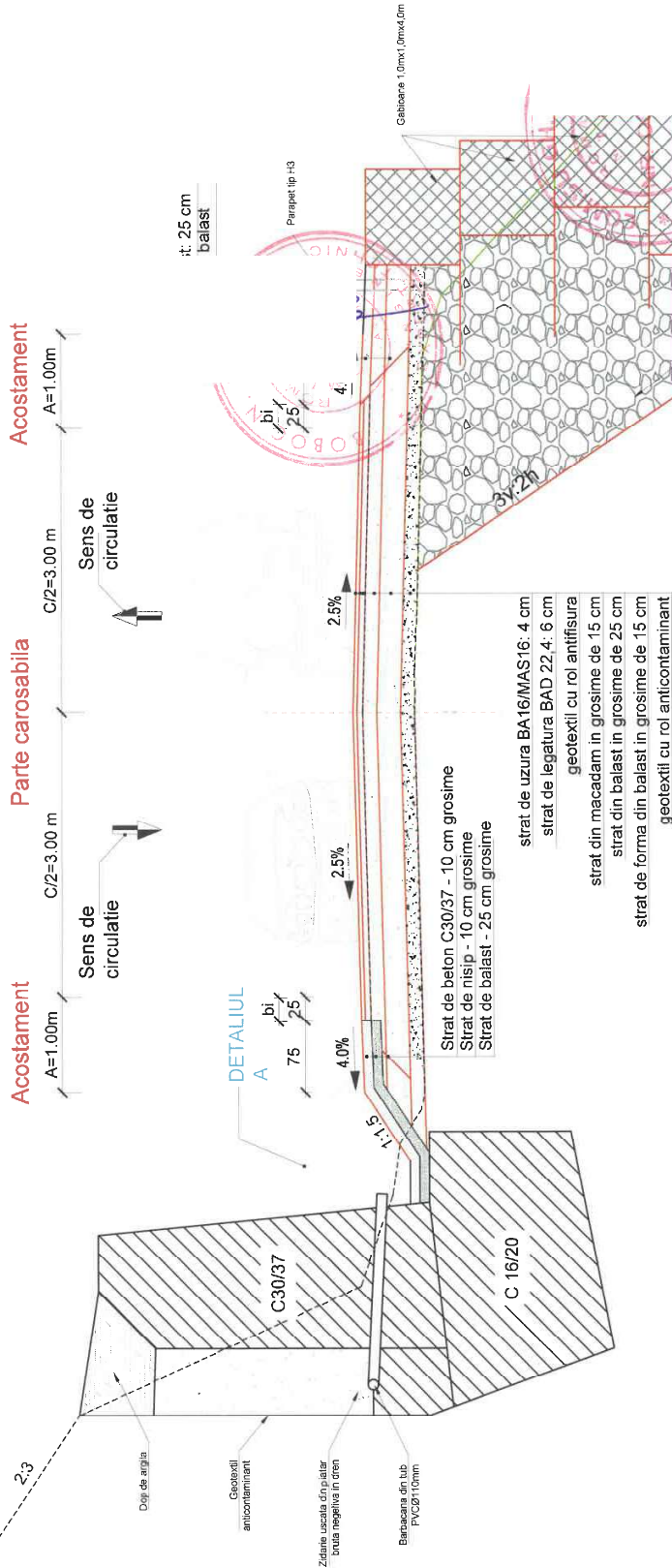
Profil transversal tip	
Contract nr. 214/12/10.01.2020	
Revizia nr.: 0	
Scara: 1:100, 1:25	
Data: 2020	
Nr. plansa: 55./	03.(2)

Nota:

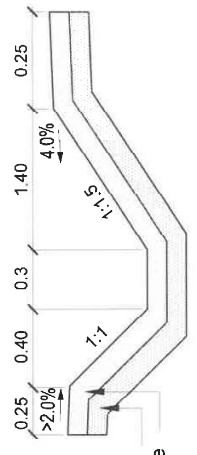
- Orice modificare a prezentei planse se face numai cu acordul scris al proiectantului.
- Orice neconcordanta cu prevederile prezentei planse si situatia din amplasamentul lucrarii, se va aduce la cunostinta proiectantului.

SE APLICA - SECTOR 1
KM:14+070 - 14+088
14+504 - 14+588

PROFIL TRANSVERSAL TIP III
SCENARIUL I



DETALIUL A
Sc:1:25



Strat de nisip - 10 cm grosime

Strat de beton C30/37 - 10 cm grosime

Profil transversal tip	
Contract nr.:	2/412/10.01.2020
Revizia nr.:	0
Scara:	1:100, 1:25
Data:	2020
Nr. plansa:	55 / 03.(3)

Nota:

- Orice modificare a prezentei planse se face numai cu acordul scris al proiectantului.
- Orice neconcordanță cu prevederile prezentei planse și situația din amplasamentul lucrării, se va aduce la cunoștința proiectantului.

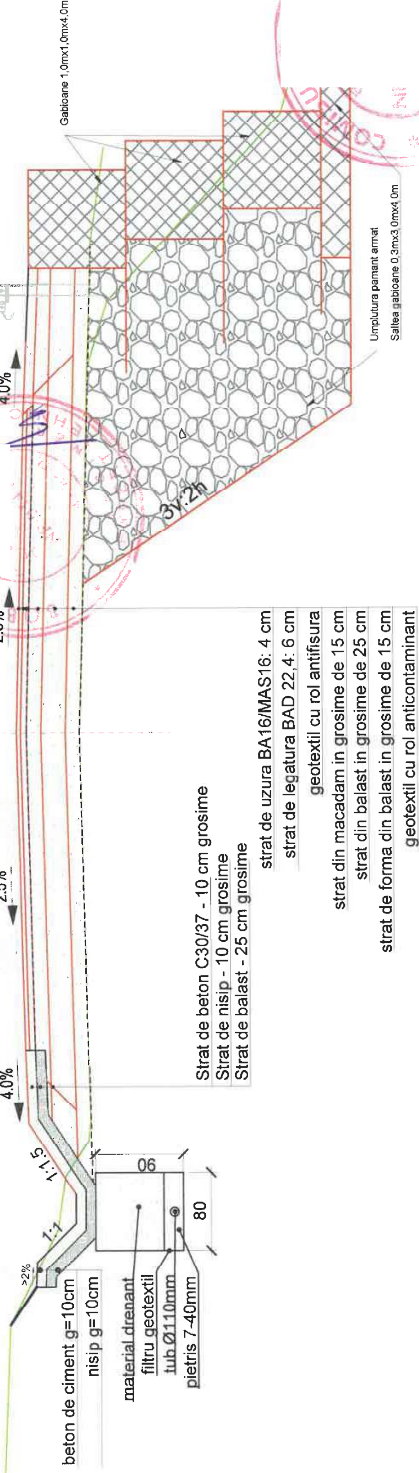
OBSERVAȚII:
NOTE:
BENEFICIAR CONSILIUL JUDEȚEAN HARGHITA UMERZEA C.U.I. 144472 CUI: 144472 S.P. 144472 S.R.L. 144472 www.pod-proiect.ro
DENUMIRE PROIECT "Reabilitare DJ 136, km. 14+000 – 19+950, limita județ Mures intersecția cu DJ 136B"

SE APLICA - SECTOR 1
KM:14+088 - 14+504
14+740 - 14+900

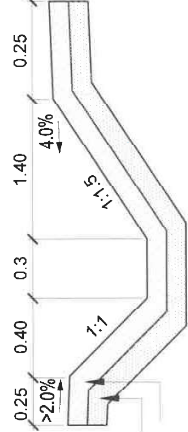
PROFIL TRANSVERSAL TIP IV
SCENARIUL I



DETALIUL A



DETALIUL A
Sc.:1:25



Strat de nisip - 10 cm grosime
 Strat de beton C30/37 - 10 cm grosime

Nota:
 1. Orice modificare a prezentei planse se face numai cu acordul scris al proiectantului.
 2. Orice neconcordanță cu prevederile prezentei planse și situația din amplasamentul lucrării, se va aduce la cunoștința proiectantului.

Profil transversal tip	
Contract nr. 2/412/10.01.2020	
Revizia nr.:	0
Scara:	1:100, 1:25
Data:	2020
Nr. plansa:	55 / 03.(4)

OBSERVAȚII:

NOTE:

BENEFICIAR
 CONSILIUL JUDEȚEAN
 HARGHITA

PROIECTANT
 POD-PROIECT S.R.L.
 Str. Ștefan cel Mare nr. 3
 Roman, Județ Harghita
 RO 1447212
 www.pod-proiect.ro

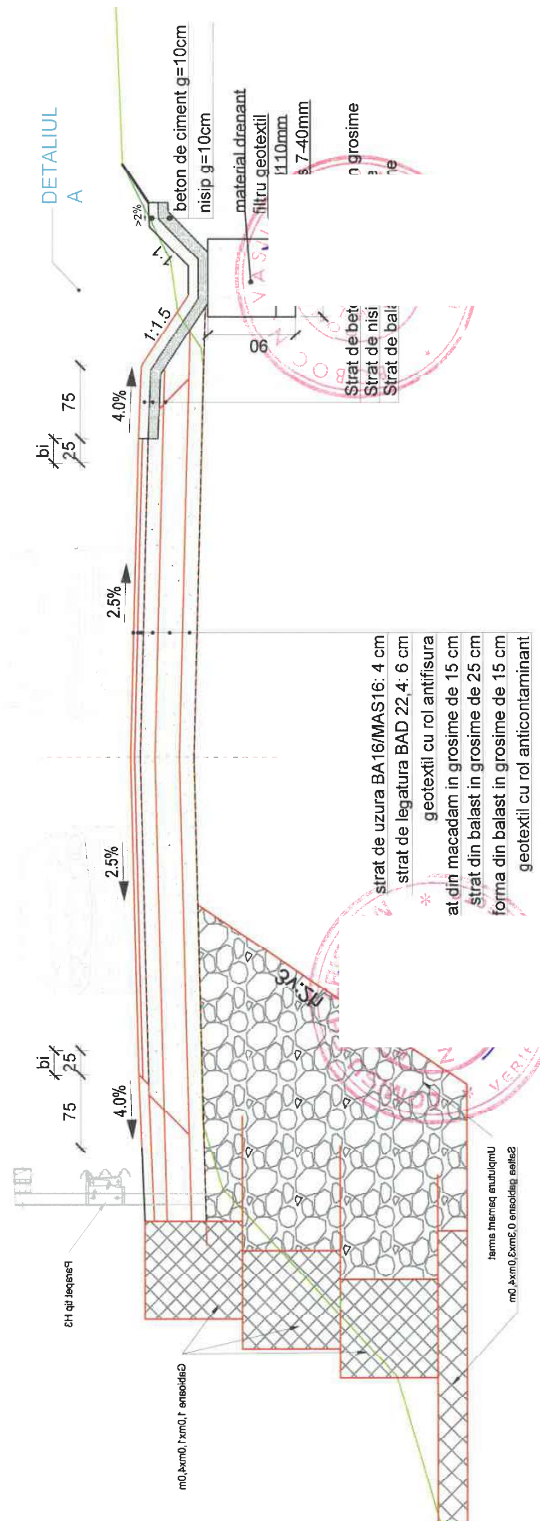
DENUMIRE PROIECT

"Reabilitare DJ 136, km. 14+000 - 19+950, limita județ Mures intersecția cu DJ 136B"

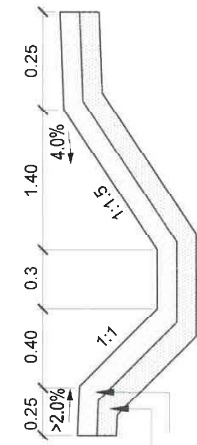
PROFIL TRANSVERSAL TIP V SCENARIUL I

SE APLICA - SECTOR 1

KM: 15+018 - 15+178
15+230 - 15+259
15+294 - 15+331
15+478 - 15+570
15+716 - 15+950



DETALIUL A Sc:1:25



Strat de nisip - 10 cm grosime
Strat de beton C30/37 - 10 cm grosime



Nota:
1. Orice modificare a prezentei planse se face numai cu acordul scris al proiectantului.
2. Orice neconcordanță cu prevederile prezentei planse și situația din amplasamentul lucrării, se va aduce la cunoștința proiectantului.

OBSERVAȚII:	
NOTE:	
BENEFICIAR CONSILIUL JUDEȚEAN HARGHITA	
PROIECTANT S.C. POD-PROIECT S.R.L. Str. Papei Ștefan nr. 3 P.O. Box nr. 10 4044720 www.pod-project.ro	
DENUMIRE PROIECT "Reabilitare DJ 136, km. 14+000 - 19+950, limita județ Mures intersecția cu DJ 136B"	

Profil transversal tip	
Contract nr. 2/14/12/10.01.2020	
Revizia nr.:	0
Scara:	1:100; 1:25
Data:	2020
Nr. planșă:	55./ 03.(5)

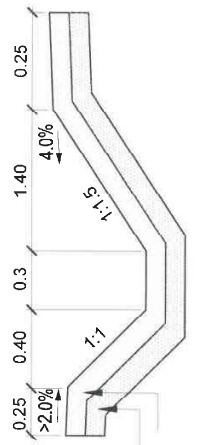
**PROFIL TRANSVERSAL TIP VI
SCENARIUL I**

SE APLICA - SECTOR 1
KM: 15+178 - 15+230
15+259 - 15+294
15+331 - 15+478



strat de uzura BA16/MAS16: 4 cm
 strat de legatura BAD 22,4: 6 cm
 geotextil cu rol antifisura
 strat din macadam in grosime de 15 cm
 strat din balast in grosime de 25 cm
 strat de forma din balast in grosime de 15 cm
 geotextil cu rol anticontaminant

**DETALIUL A
Sc.: 1:25**



Strat de nisip - 10 cm grosime
 Strat de beton C30/37 - 10 cm grosime

Nota:
 1. Orice modificare a prezentei planse se face numai cu acordul scris al proiectantului.
 2. Orice neconcordanță cu prevederile prezentei planse și situația din amplasamentul lucrării, se va aduce la cunoștința proiectantului.

OBSERVAȚII:

NOTE:

BENEFICIAR
 CONSILIUL JUDEȚEAN
 HARGHITA

PROIECTANT
 S.C. POD-PROIECT S.RL
 Bld. Str. Păpăria nr. 3
 Roman, jud. Iasi
 RO 4447212
 www.pod-proiect.ro

DENUMIRE PROIECT
 "Reabilitare DJ 136, km.
 14+000 - 19+950,
 limita judet Mures
 intersectia cu DJ 136B"

Profil transversal tip

Contract nr.	2/412/10.01.2020
Revizia nr.:	0
Scara:	1:100, 1:25
Data:	2020
Nr. planșa:	55 / 03.(6)

SE APLICA - SECTOR 1

KM:14+900 - 15+018

15+627 - 15+682

16+335 - 16+361

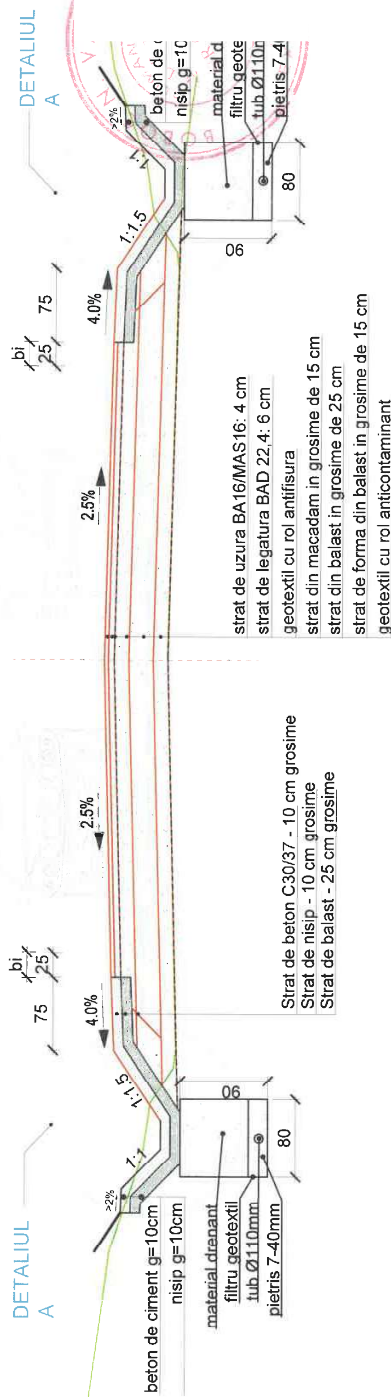
17+753 - 17+827

**PROFIL TRANSVERSAL TIP VII
SCENARIUL I**

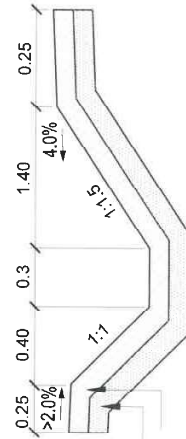


DETALIUL A

DETALIUL A



**DETALIUL A
Sc.:1:25**



Strat de nisip - 10 cm grosime
Strat de beton C30/37 - 10 cm grosime

Nota:

1. Orice modificare a prezentei planse se face numai cu acordul scris al proiectantului.
2. Orice neconcordanta cu prevederile prezentei planse si situatia din amplasamentul lucrarii, se va aduce la cunostinta proiectantului.

OBSERVATII:

NOTE:

BENEFICIAR
CONSILIUL JUDETEAN
HARGHITA

PROIECTANT
S.C. POD-PROIECT S.R.L.
189, str. Popel Dacia nr. 3
Romania, Jud. Harghita
RO 5444212
CUI: 147212
www.pod-proiect.ro

DENUMIRE PROIECT

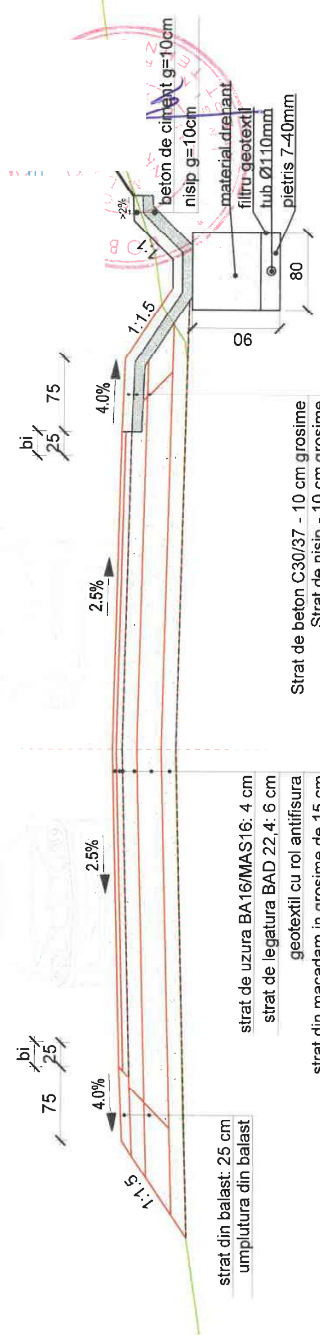

"Reabilitare DJ 136, km.
14+000 - 19+950,
limita judet Mures
intersectia cu DJ 136B"

**Profil transversal
tip**

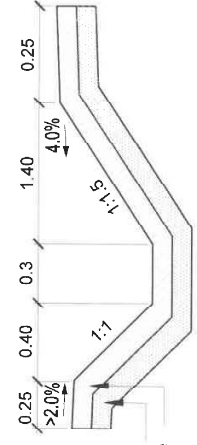
Contract nr. 2/412/10.01.2020	
Revizia nr.:	0
Scara:	1:100, 1:25
Data:	2020
Nr. planşa:	55 / 03.(7)

SE APLICA - SECTOR 1
KM:15+570 - 15+627
15+682 - 15+716

PROFIL TRANSVERSAL TIP VIII
SCENARIUL I



DETALIUL A
Sc:1:25



Strat de nisip - 10 cm grosime
 Strat de beton C30/37 - 10 cm grosime

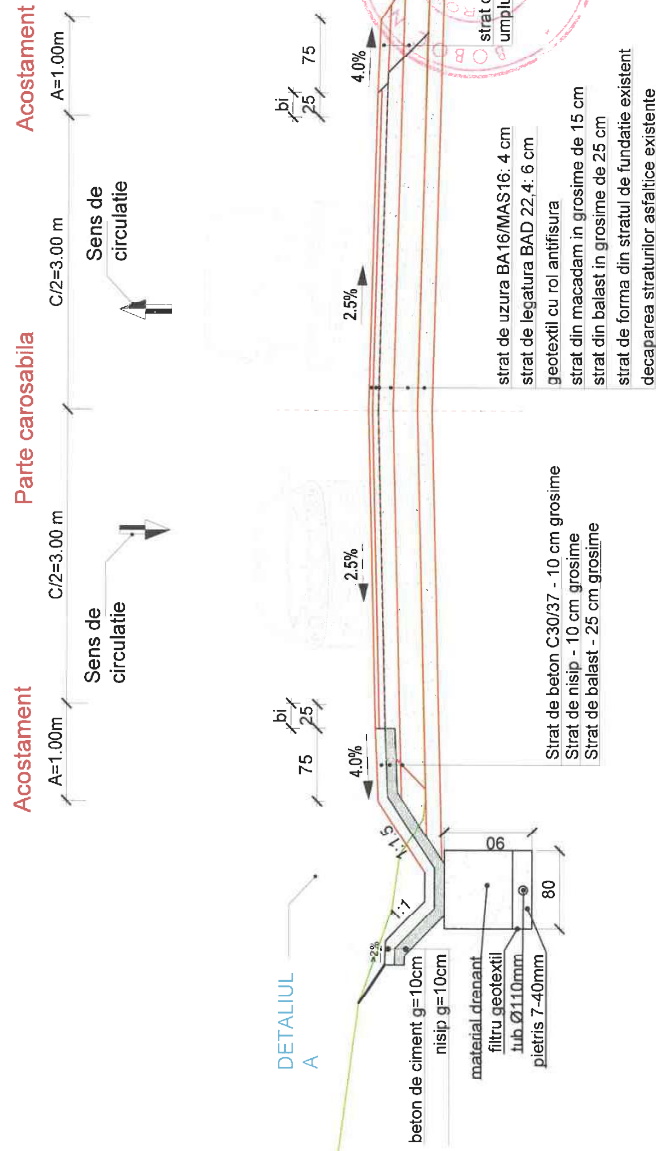
Nota:
 1. Orice modificare a prezentei planse se face numai cu acordul scris al proiectantului.
 2. Orice neconcordanta cu prevederile prezentei planse si situatia din amplasamentul lucrarii, se va aduce la cunostinta proiectantului.

OBSERVATII:
NOTE:
BENEFICIAR CONSILIUL JUDETEAN HARGHITA PROIECTANT SC-POD-PROIECT SRL 166 str. Popa Bala nr.14.3 Remani, jud. Iraj RO 4442212 14447312 www.pod-proiect.ro C.U.I. 31530030
DENUMIRE PROIECT "Reabilitare DJ 136, km. 14+000 – 19+950, limita judet Mures intersectia cu DJ 136B"

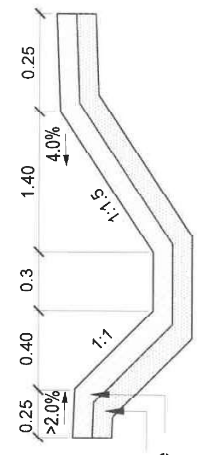
Profil transversal tip
Contract nr. 2/412/10.01.2020
Revizia nr.: 0
Scara: 1:100, 1:25
Data: 2020
Nr. planşa: 55 / 03.(8)

SE APLICA - SECTOR 2
KM:18+060 - 18+470
18+525 - 18+650

PROFIL TRANSVERSAL TIP IX
SCENARIUL I



DETALIUL A
Sc.:1:25



Nota:
 1. Orice modificare a prezentei planse se face numai cu acordul scris al proiectantului.
 2. Orice neconcordanta cu prevederile prezentei planse si situatia din amplasamentul lucrarii, se va aduce la cunostinta proiectantului.

OBSERVATII:
NOTE:
BENEFICIAR CONSILIUL JUDETEAN HARGHITA PROIECTANT S.C. POD-PROIECT S.R.L. 106 str. Popea Basa nr.3 Romania, jud. Iasi RO 4449212 14447212 www.pod-proiect.ro C.U.L.
DE NUMIRE PROIECT "Reabilitare DJ 136, km. 14+000 - 19+950, limita judet Mures intersectia cu DJ 136B"

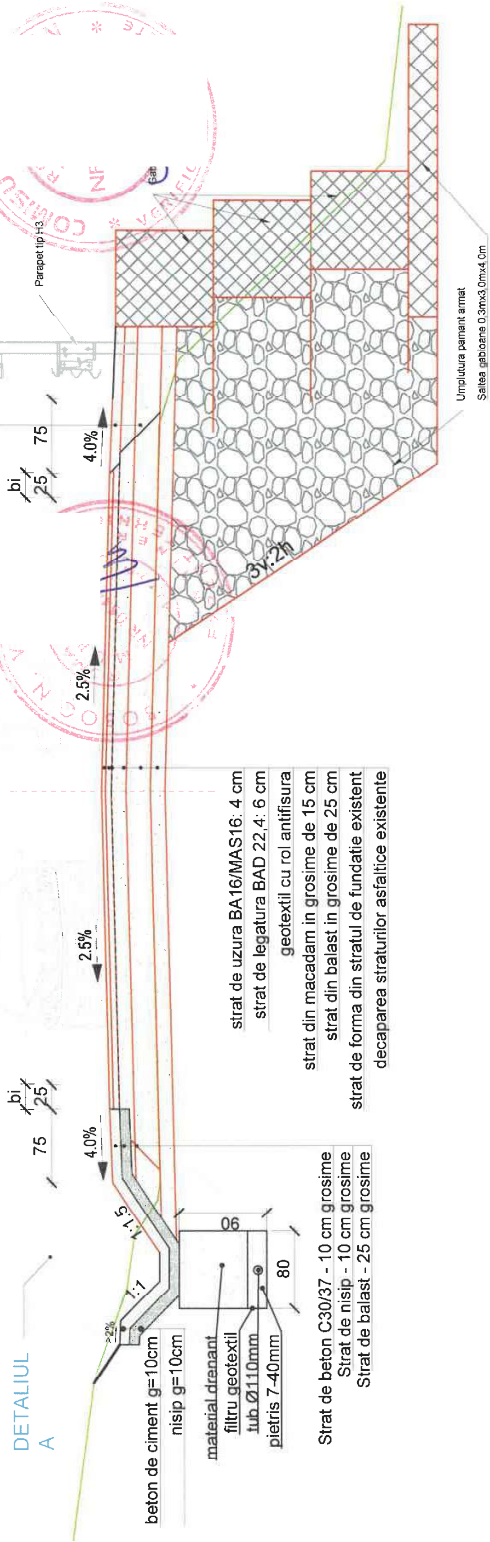
Profil transversal tip
Contract nr. 2/412/10.01.2020
Revizia nr.: 0
Scara: 1:100, 1:25
Data: 2020
Nr. planşa: 55 / 03.(9)

**SE APLICA - SECTOR 2
KM:18+470 - 18+525**

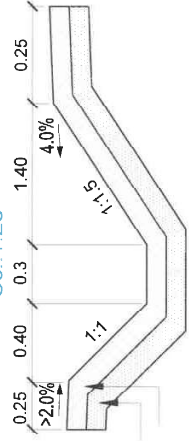
**PROFIL TRANSVERSAL TIP X
SCENARIUL I**



strat din balast. 25 cm umplutura din balast



**DETALIUL A
Sc:1:25**



Strat de nisip - 10 cm grosime
Strat de beton C30/37 - 10 cm grosime

Nota:

1. Orice modificare a prezentei planse se face numai cu acordul scris al proiectantului.
2. Orice neconcordanta cu prevederile prezentei planse si situatia din amplasamentul lucrarii, se va aduce la cunostinta proiectantului.

OBSERVATII:

NOTE:

BENEFICIAR
CONSILIUL JUDETEAN
HARGHITA

PROIECTANT
SOCIETATEA DE PROIECTARE SI CONSULTANTA
S.C. POD-PROIECT S.R.L.
Str. Popa Iliu nr. 3
Municipiul Sibiu
RO 5442712
14447112
www.pod-proiect.ro

DENUMIRE PROIECT

"Reabilitare DJ 136, km. 14+000 - 19+950, limita judet Mures intersectia cu DJ 136B"

Profil transversal tip

Contract nr. 2/412/10.01.2020
Revizia nr.: 0
Scara: 1:100, 1:25
Data: 2020
Nr. plansa: 55 / 03 (10)

**PROFIL TRANSVERSAL TIP XI
SCENARIUL I**

**SE APLICA - SECTOR 2
KM:18+650 - 19+300**

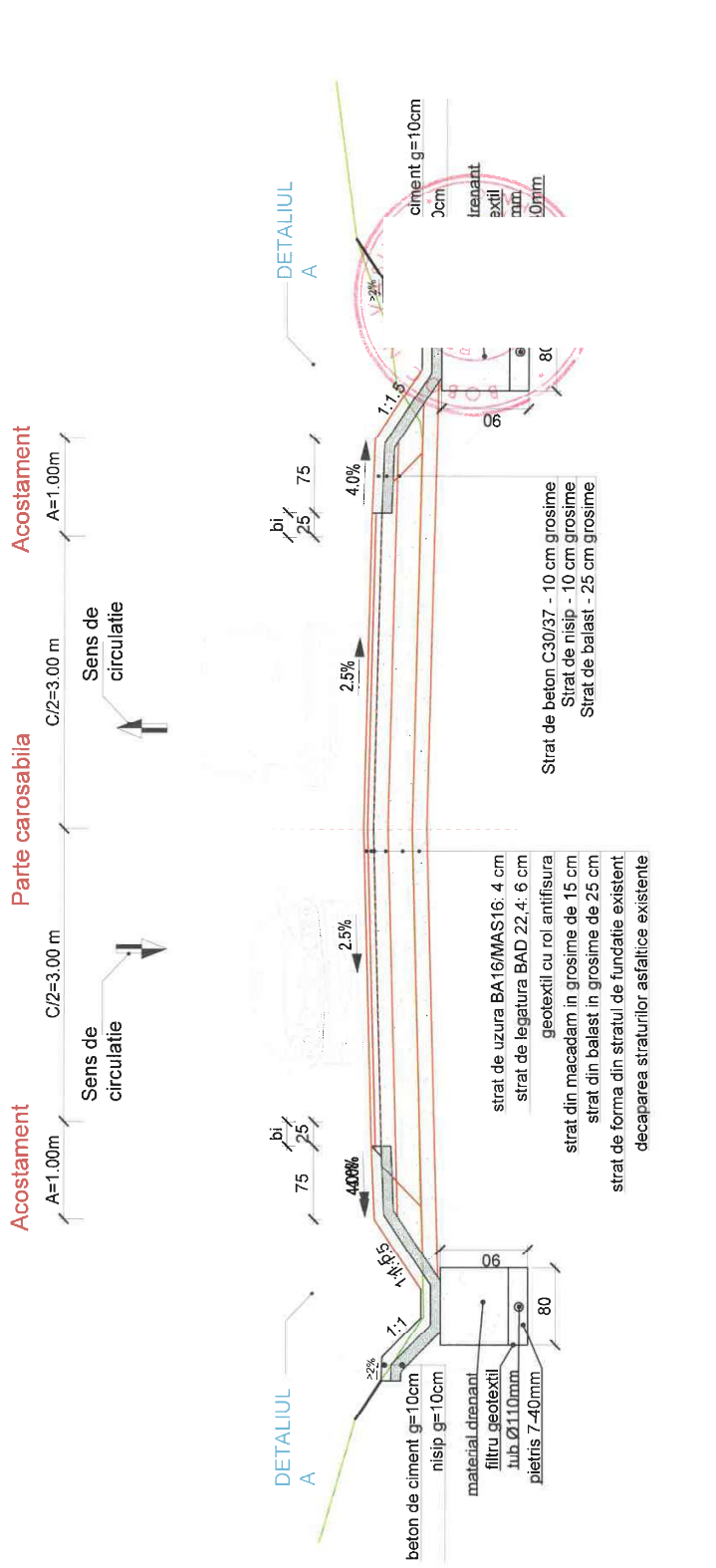
BENEFICIAR
CONSILIUL JUDETEAN
HARGHITA

PROIECTANT
S.C. POD-PROIECT S.R.L.
Ist. str. Pogonias sat nr. 3
Romania, jud. Harghita
www.pod-proiect.ro

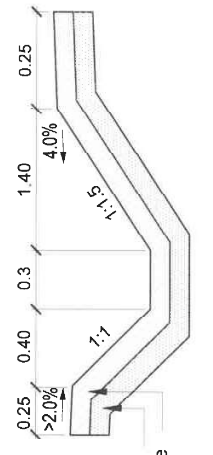
DENUMIRE PROIECT
"Reabilitare DJ 136, km.
14+000 - 19+950,
limita judet Mures
intersectia cu DJ 136B"

OBSERVATII:

NOTE:



**DETALIUL A
Sc:1:25**



Nota:

1. Orice modificare a prezentei planse se face numai cu acordul scris al proiectantului.
2. Orice neconcordanta cu prevederile prezentei planse si situatia din amplasamentul lucrarii, se va aduce la cunostinta proiectantului.

Profil transversal tip

Contract nr.	2/412/10.01.2020
Revizia nr.:	0
Scara:	1:100, 1:25
Data:	2020
Nr. plansa:	55./ 03.(11)

OBSERVATII:

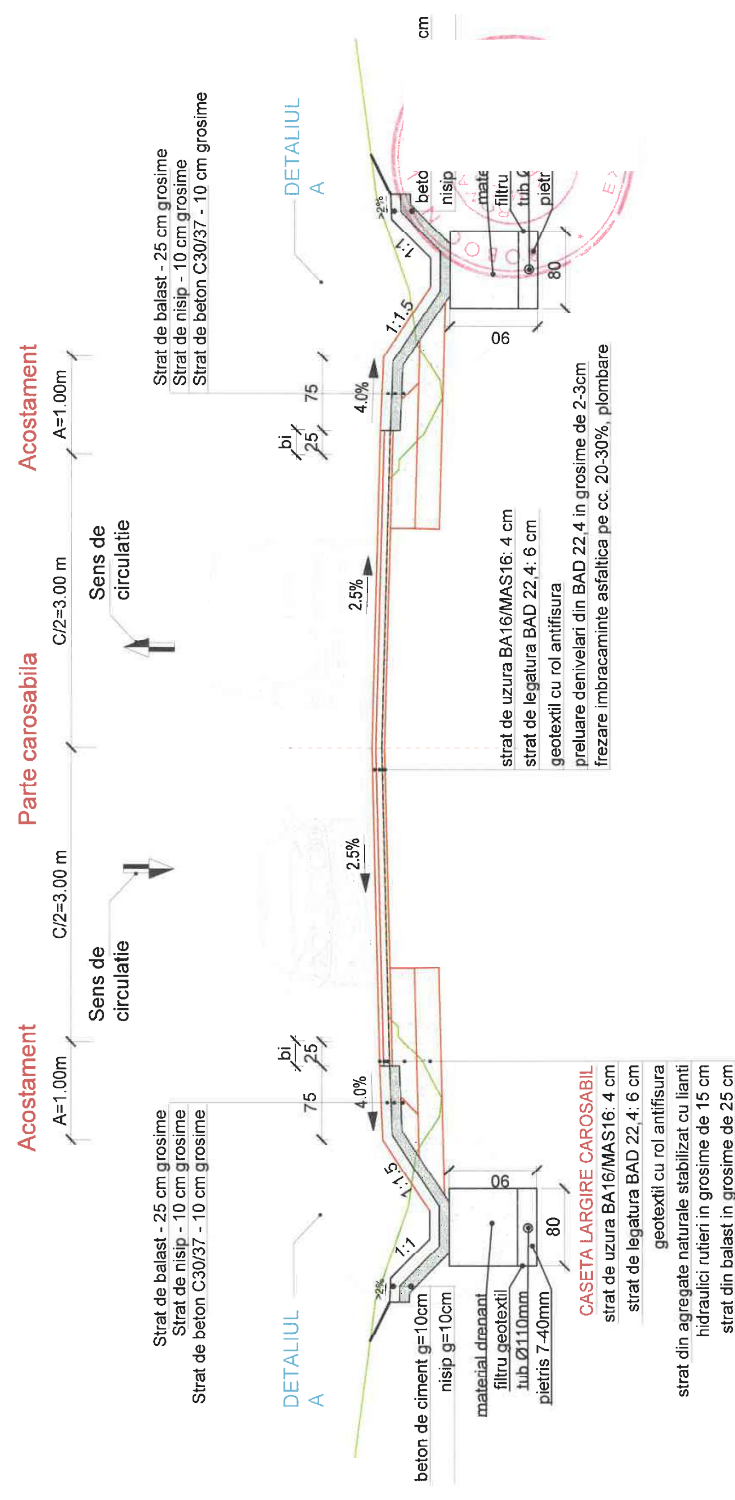
SE APLICA - SECTOR 3
KM:19+300 - 19+668
19+762 - 19+930

PROFIL TRANSVERSAL TIP XII
SCENARIUL I

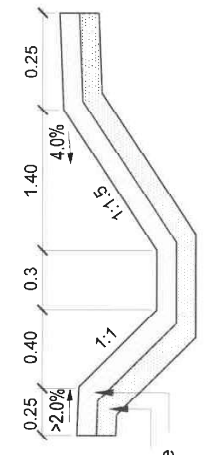
BENEFICIAR
CONSILIUL JUDETEAN HARGHITA

PROIECTANT
S.C. POD-PROIECT S.R.L.
Ingl. str. Popea Iosif nr.3
RO 444271, Ingl.
RO 444271, Ingl.
www.pod-proiect.ro

DENUMIRE PROIECT
"Reabilitare DJ 136, km. 14+000 - 19+950, limita judet Mures intersectia cu DJ 136B"



DETALIUL A
Sc:1:25



Strat de nisip - 10 cm grosime
Strat de beton C30/37 - 10 cm grosime

Nota:

- Orice modificare a prezentei planse se face numai cu acordul scris al proiectantului.
- Orice neconcordanta cu prevederile prezentei planse si situatia din amplasamentul lucrarii, se va aduce la cunostinta proiectantului.

Profil transversal tip	
Contract nr.	2/14/12/10.01.2020
Revizia nr.:	0
Scara:	1:100, 1:25
Data:	2020
Nr. plansa:	55./ 03.(12)

**SE APLICA - SECTOR 3
KM:19+668 - 19+762**

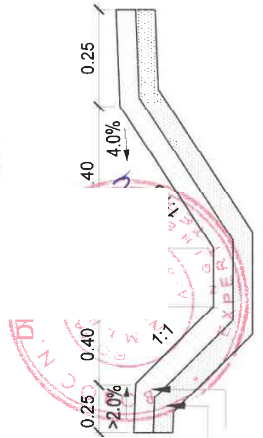
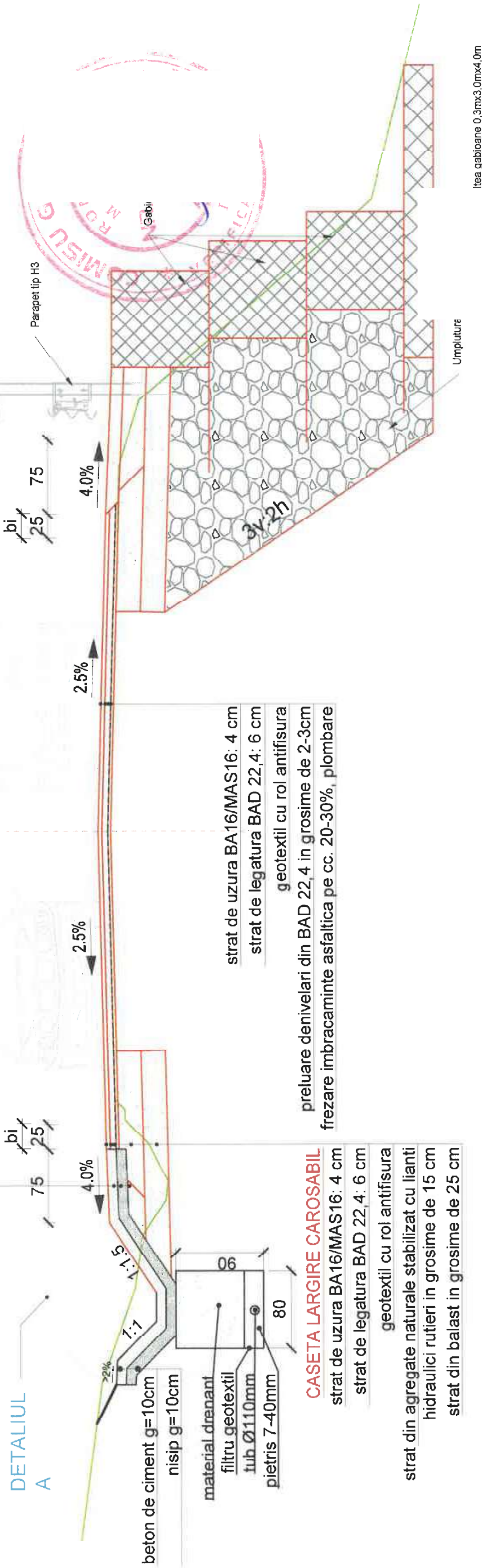
**PROFIL TRANSVERSAL TIP XIII
SCENARIUL I**

Acostament A=1.00m C/2=3.00 m **Parte carosabila** C/2=3.00 m **Acostament** A=1.00m



Strat de balast - 25 cm grosime
Strat de nisip - 10 cm grosime
Strat de beton C30/37 - 10 cm grosime

**DETALIUL
A**



Strat de nisip - 10 cm grosime
Strat de beton C30/37 - 10 cm grosime

Nota:
1. Orice modificare a prezentei planse se face numai cu acordul scris al proiectantului.
2. Orice neconcordanta cu prevederile prezentei planse si situatia din amplasamentul lucrarii, se va aduce la cunostinta proiectantului.

OBSERVATII:
NOTE:
BENEFICIAR CONSILIUL JUDETEAN HARGHITA PROIECTANT SEC. POD-PROIECT S.R.L. Bihor, str. Pipera Bala nr. 3 RO 1444212 C.U.I. 14447213 www.pod-proiect.ro DENUMIRE PROIECT "Reabilitare DJ 136, km. 14+000 – 19+950, limita judet Mures intersectia cu DJ 136B"

Profil transversal tip	
Contract nr.:	2/14/12/10.01.2020
Revizia nr.:	0
Scara:	1:100, 1:25
Data:	2020
Nr. plansa:	55 / 03 (13)

SE APLICA - SECTOR 1

KM: 14+000 - 14+029

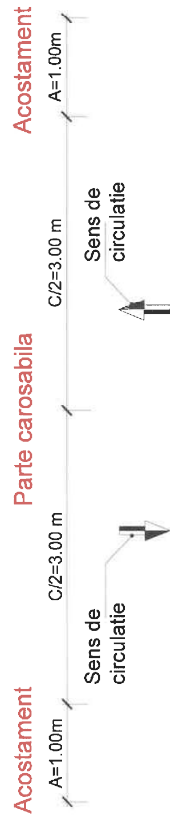
14+588 - 14+740

15+950 - 16+335

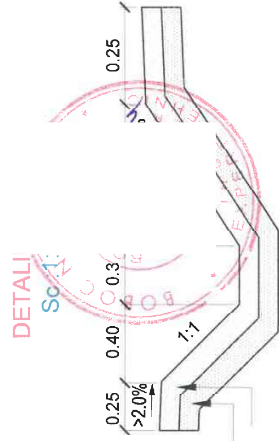

16+361 - 17+753

17+827 - 18+060

**PROFIL TRANSVERSAL TIP I
SCENARIUL II**



**DETALIUL
A**



Nota:

1. Orice modificare a prezentei planse se face numai cu acordul scris al proiectantului.
2. Orice neconcordanta cu prevederile prezentei planse si situatia din amplasamentul lucrarii, se va aduce la cunostinta proiectantului.

OBSERVATII:

NOTE:

BENEFICIAR

CONSILIUL JUDETEAN
HARGHITA



PROIECTANT
SC. POD-PROIECT SRL
Iso. str. Pogoraras sat nr. 3
14447212
RO 14447212
www.pod-proiect.ro

DEBUTUL PROIECT

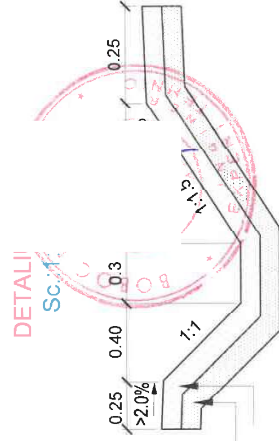
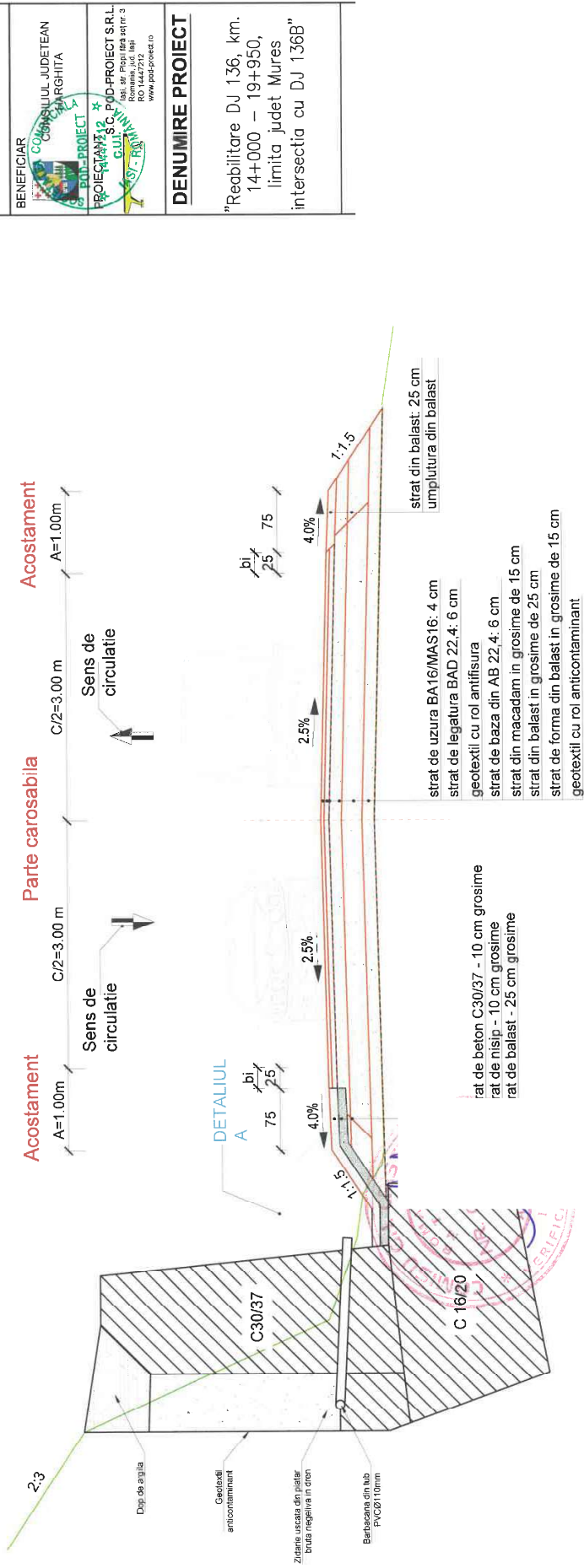
"Reabilitare DJ 136, km.
14+000 – 19+950,
limita judet Mures
intersectia cu DJ 136B"

**Profil transversal
tip**

Contract nr. 2/412/10.01.2020
Revizia nr.: 0
Scara: 1:100, 1:25
Data: 2020
Nr. plansa: 55 / 03 (14)

SE APLICA - SECTOR 1
KM:14+029 - 14+070

PROFIL TRANSVERSAL TIP II
SCENARIUL II



Strat de nisip - 10 cm grosime
Strat de beton C30/37 - 10 cm grosime

Nota:
1. Orice modificare a prezentei planse se face numai cu acordul scris al proiectantului.
2. Orice neconcordanta cu prevederile prezentei planse si situatia din amplasamentul lucrarii, se va aduce la cunostinta proiectantului.

OBSERVATII:

NOTE:

BENEFICIAR
CONSILIUL JUDETEAN
MURHITA

PROIECTANT
SC. P&I-PROJECT S.R.L.
Fidei. nr. P&I-144/2019 nr. 3
Romania, jud. Iasi
RO 1444212
www.p&i-project.ro

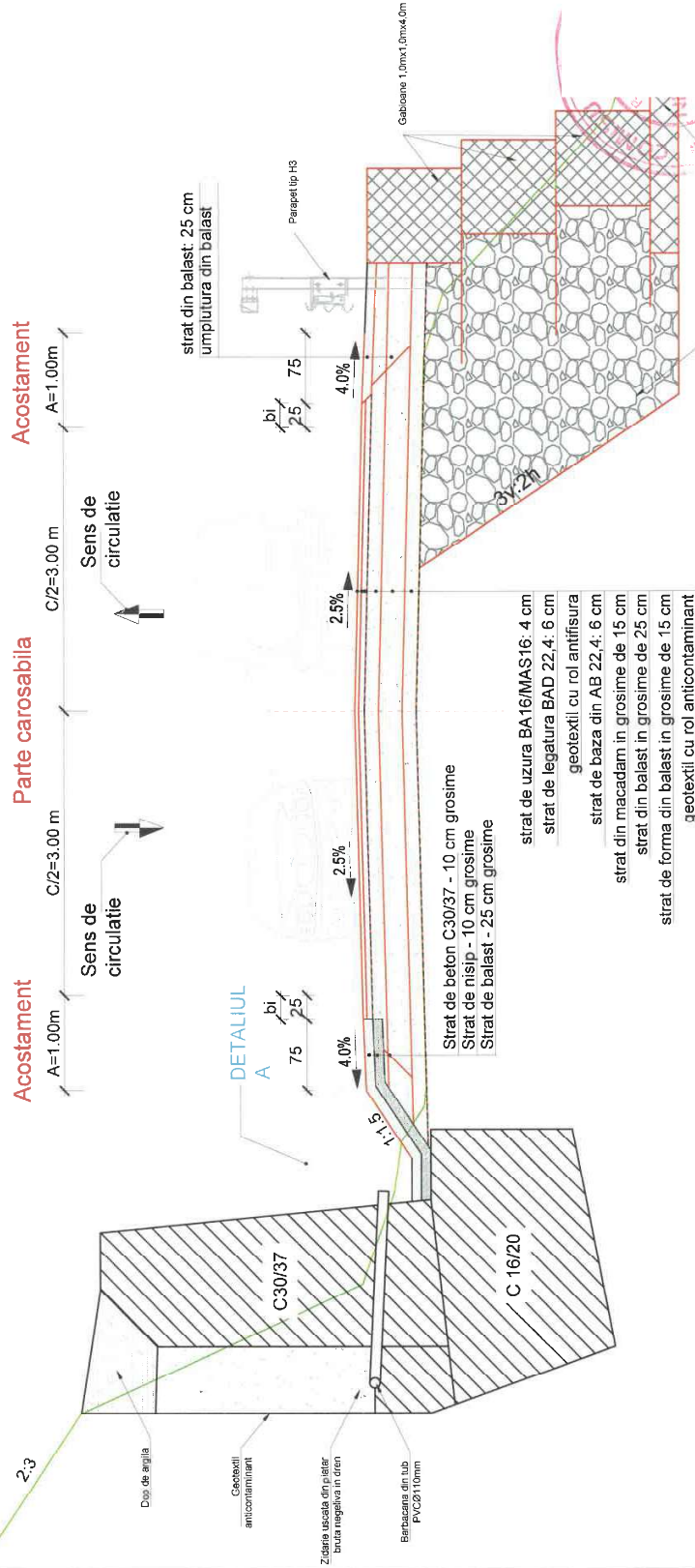
DENUMIRE PROIECT
"Reabilitare DJ 136, km.
14+000 - 19+950,
limita judet Mures
intersectia cu DJ 136B"

Profil transversal tip

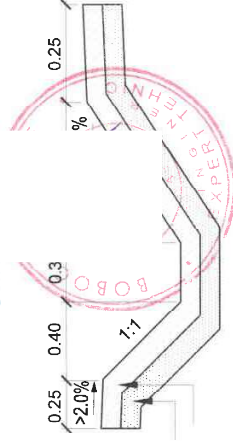
Contract nr. 2/412/10.01.2020	
Revizia nr.:	0
Scara:	1:100, 1:25
Data:	2020
Nr. plansa:	55 / 03.(15)

SE APLICA - SECTOR 1
KM:14+070 - 14+088
14+504 - 14+588

PROFIL TRANSVERSAL TIP III
SCENARIUL II



DETAL
Sc:1



Strat de nisip - 10 cm grosime
 Strat de beton C30/37 - 10 cm grosime

Profil transversal tip

Contract nr. 2/412/10.01.2020	
Revizia nr.: 0	
Scara: 1:100, 1:25	
Data: 2020	
Nr. plansa: 55/	03.(16)

OBSERVATII:

NOTE:

BENEFICIAR
 CONSILIUL JUDETEAN
 HARGHITA

S.C. POD-PROIECT S.R.L.
 Sosea, str. Pipai (B&S) nr. 3
 Cluj Napoca, jud. Cluj
 RO 4444712
 www.pod-proiect.ro

DENUMIRE PROIECT

"Reabilitare DJ 136, km.
 14+000 – 19+950,
 limita judet Mures
 intersectia cu DJ 136B"

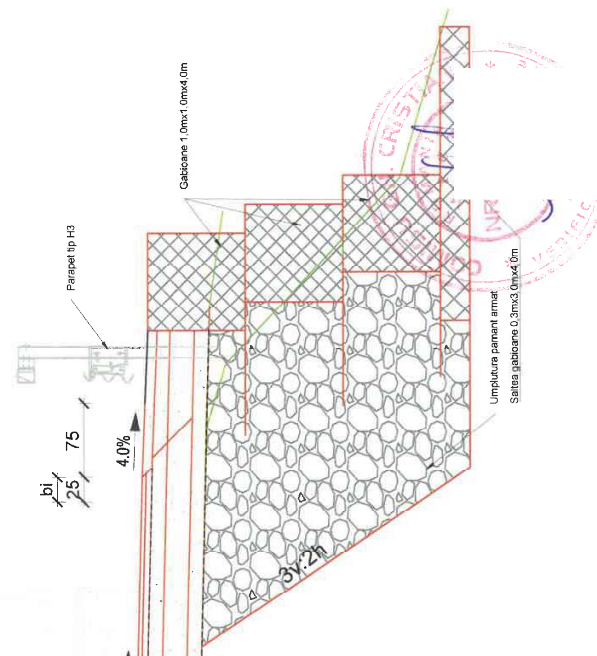
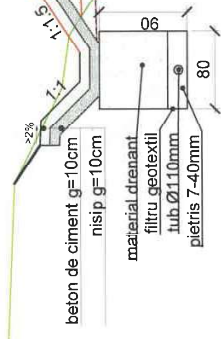
Nota:
 1. Orice modificare a prezentei planse se face numai cu acordul scris al proiectantului.
 2. Orice neconcordanta cu prevederile prezentei planse si situatia din amplasamentul lucrarii, se va aduce la cunostinta proiectantului.

SE APLICA - SECTOR 1
KM: 14+088 - 14+504
14+740 - 14+900

PROFIL TRANSVERSAL TIP IV
SCENARIUL II

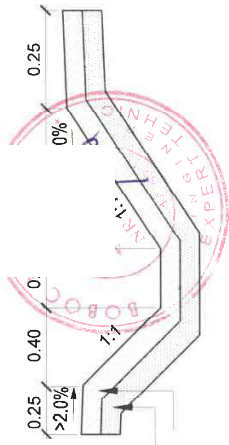


DETALIUL
A



- Strat de beton C30/37 - 10 cm grosime
- Strat de nisip - 10 cm grosime
- Strat de balast - 25 cm grosime
- strat de uzura BA16/MAS16: 4 cm
- strat de legatura BAD 22.4: 6 cm
- geotextil cu rol antifisura
- strat de baza din AB 22.4: 6 cm
- strat din macadam in grosime de 15 cm
- strat din balast in grosime de 25 cm
- strat de forma din balast in grosime de 15 cm
- geotextil cu rol anticontaminant

DETA
Sc.:



Strat de beton C30/37 - 10 cm grosime
 Strat de nisip - 10 cm grosime

Nota:
 1. Orice modificare a prezentei planse se face numai cu acordul scris al proiectantului.
 2. Orice neconcordanță cu prevederile prezentei planse și situația din amplasamentul lucrării, se va aduce la cunoștința proiectantului.

OBSERVAȚII:

NOTE:

BENEFICIAR
 CONSILIUL JUDEȚEAN HARGHITA

PROIECTANT
 S.C. "OMEGA" S.R.L.
 POD-PROIECT S.R.L.
 Strada nr. 13
 Roman, jud. Iasi
 RO 14447212
 C.U.I.
 www.pod-proiect.ro

DENUMIRE PROIECT

"Reabilitare DJ 136, km. 14+000 - 19+950, limita judet Mures intersectia cu DJ 136B"

Profil transversal tip

Contract nr.	2/412/10.01.2020
Revizia nr.:	0
Scara:	1:100, 1:25
Data:	2020
Nr. plansa:	55 / 03.(17)

PROFIL TRANSVERSAL TIP V SCENARIUL II

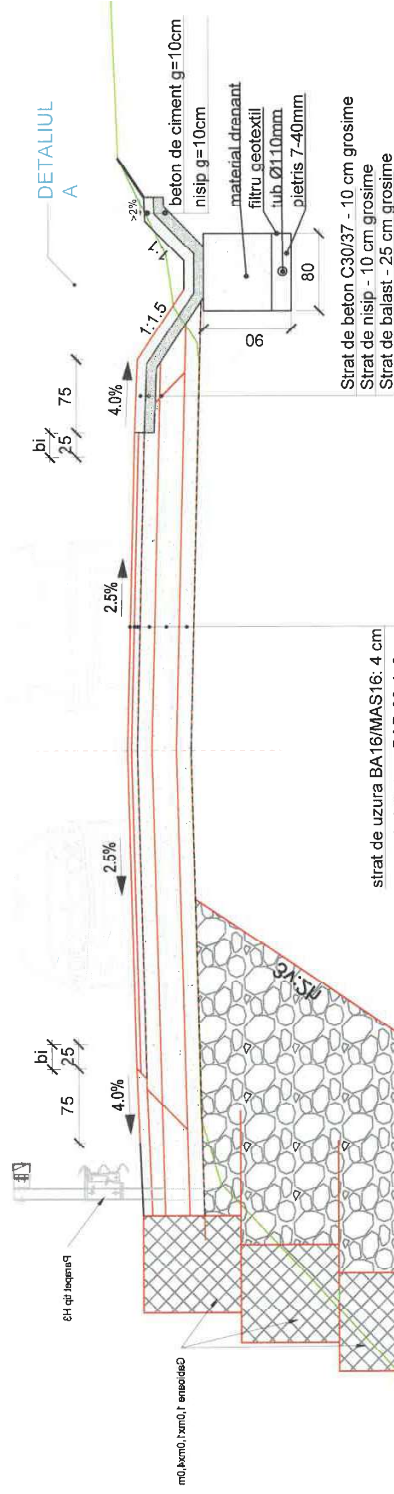
SE APLICA - SECTOR 1

KM: 15+018 - 15+178
15+230 - 15+259
15+294 - 15+331
15+478 - 15+570
15+716 - 15+950

Acostament

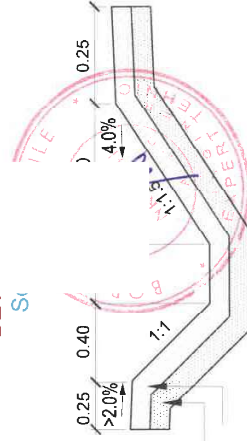
Parte carosabila

Acostament



Strat de beton C30/37 - 10 cm grosime
Strat de nisip - 10 cm grosime
Strat de balast - 25 cm grosime

DET S1



Strat de nisip - 10 cm grosime
Strat de beton C30/37 - 10 cm grosime

Nota:

1. Orice modificare a prezentei planse se face numai cu acordul scris al proiectantului.
2. Orice neconcordanță cu prevederile prezentei planse și situația din amplasamentul lucrării, se va aduce la cunoștința proiectantului.

OBSERVAȚII:

NOTE:

BENEFICIAR



CONSILIUL JUDEȚEAN
HARGHITA

PROIECTANT S.C. POD-PROJECT S.R.L.
Strada nr. 3
Romania, jud. Iag.
RO 4447212
www.pod-project.ro

PROIECTANT S.C. POD-PROJECT S.R.L.
Strada nr. 3
Romania, jud. Iag.
RO 4447212
www.pod-project.ro

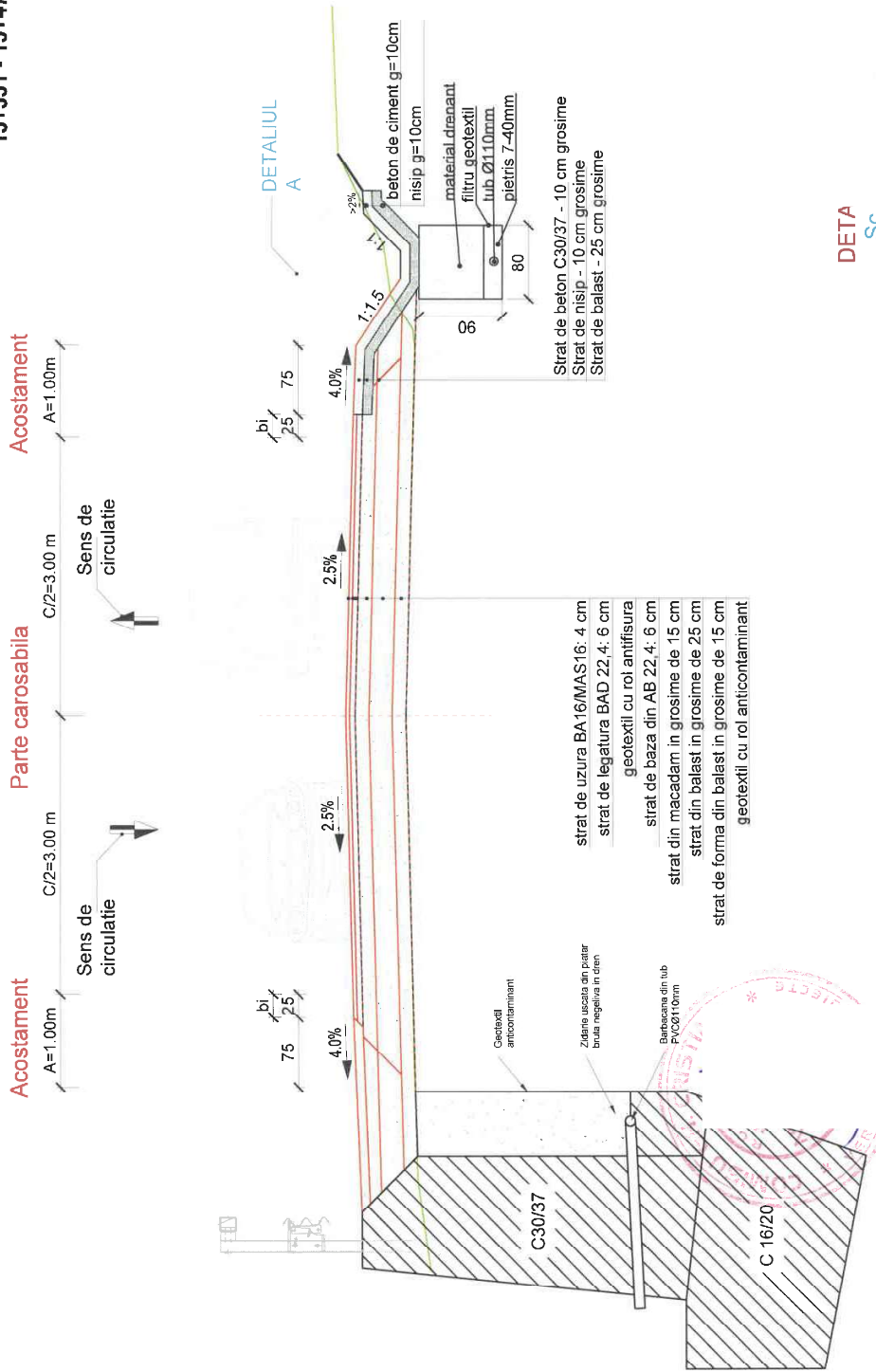
"Reabilitare DJ 136, km.
14+000 - 19+950,
limita județ Mures
intersecția cu DJ 136B"

Profil transversal
tip


Contract nr.	24/12/10.01.2020
Revizua nr.:	0
Scara:	1:100, 1:25
Data:	2020
Nr. plansa:	55 / 03.(18)

**PROFIL TRANSVERSAL TIP VI
SCENARIUL II**

SE APLICA - SECTOR 1
KM: 15+178 - 15+230
15+259 - 15+294
15+331 - 15+478



**DETA
Sc.**



Strat de nisip - 10 cm grosime
 Strat de beton C30/37 - 10 cm grosime

Nota:
 1. Orice modificare a prezentei planse se face numai cu acordul scris al proiectantului.
 2. Orice neconcordanta cu prevederile prezentei planse si situatia din amplasamentul lucrarii, se va aduce la cunostinta proiectantului.


OBSERVATII:
NOTE:
BENEFICIAR CONSILIUL JUDETEAN HARGHITA PROIECTANT S.C. POD-PROIECT S.R.L. Str. nr. Popea Iancu nr. 3 Cluj Napoca RO 4447242 14447242 C.U.I. www.pod-proiect.ro
DENUMIRE PROIECT "Reabilitare DJ 136, km. 14+000 - 19+950, limita judet Mures intersectia cu DJ 136B"

Profil transversal tip	
Contract nr.:	2/412/10.01.2020
Revizia nr.:	0
Scara:	1:100, 1:25
Data:	2020
Nr. plansa:	55 / 03 (19)

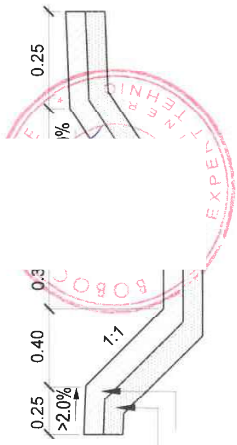
SE APLICA - SECTOR 1

KM: 14+900 - 15+018
15+627 - 15+682
16+335 - 16+361
17+753 - 17+827

PROFIL TRANSVERSAL TIP VII
SCENARIUL II



DETALIUL A
 Scara: 1:50



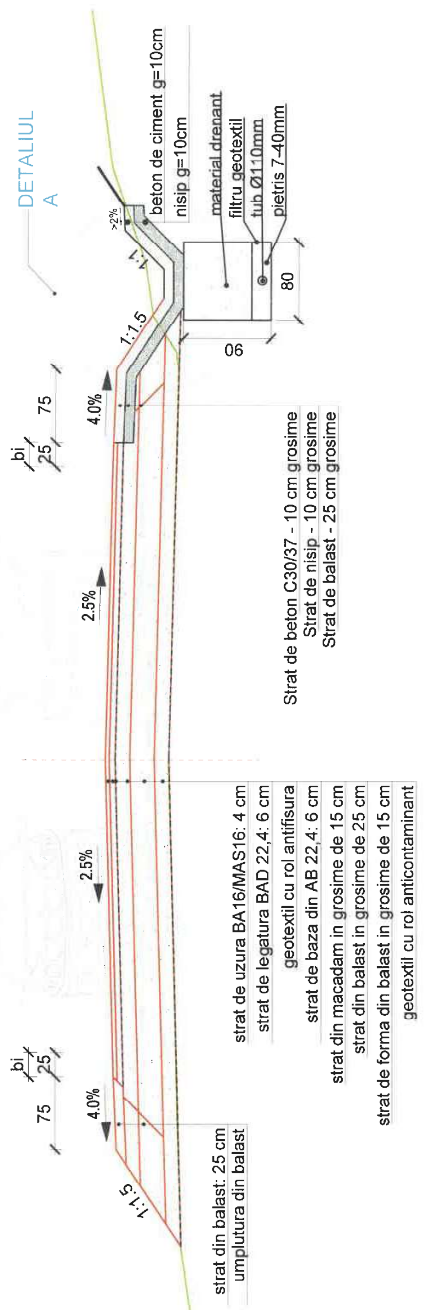

Nota:
 1. Orice modificare a prezentei planse se face numai cu acordul scris al proiectantului.
 2. Orice neconcordanță cu prevederile prezentei planse și situația din amplasamentul lucrării, se va aduce la cunoștința proiectantului.

OBSERVAȚII:
NOTE:
BENEFICIAR CONSILIUL JUDEȚEAN HARGHITA
PROIECTANT S.C. POD-PROIECT S.R.L. Bulez, str. Popar Băii sat nr.3 14447212 RO 14447212 www.pod-proiect.ro CLUJ
DENUMIRE PROIECT "Reabilitare DJ 136, km. 14+000 - 19+950, limita județ Mureș intersecția cu DJ 136B"

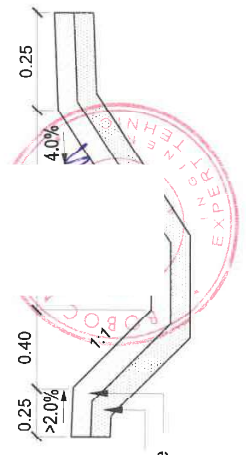
Profil transversal tip
Contract nr.: 2/12/10.01.2020
Revizia nr.: 0
Scara: 1:100, 1:25
Data: 2020
Nr. plansa: 55 / 03 (20)

SE APLICA - SECTOR 1
KM:15+570 - 15+627
15+682 - 15+716

PROFIL TRANSVERSAL TIP VIII
SCENARIUL II



DET.
 Sc



Nota:

1. Orice modificare a prezentei planse se face numai cu acordul scris al proiectantului.
2. Orice neconcordanță cu prevederile prezentei planse și situația din amplasamentul lucrării, se va aduce la cunoștința proiectantului.

OBSERVAȚII:

NOTE:

BENEFICIAR
 CONSILIUL JUDEȚEAN HARGHITA

PROIECTANT
 OMERSAIA
 PROIECTANT
 POD-PROIECT S.R.L.
 Isp. arh. Pleșu Răzvan nr. 3
 Romania, jud. Iasi
 14447312
 C.U.I. 14518010
 www.pod-project.ro

DENUMIRE PROIECT

"Reabilitare DJ 136, km. 14+000 – 19+950, limita judet Mures intersectia cu DJ 136B"

Profil transversal tip	
Contract nr.	2/412/10.01.2020
Revizia nr.:	0
Scara:	1:100; 1:25
Data:	2020
Nr. plansa:	55./ 03.(21)

**PROFIL TRANSVERSAL TIP IX
SCENARIUL II**

SE APLICA - SECTOR 2
KM: 18+060 - 18+470
18+525 - 18+650

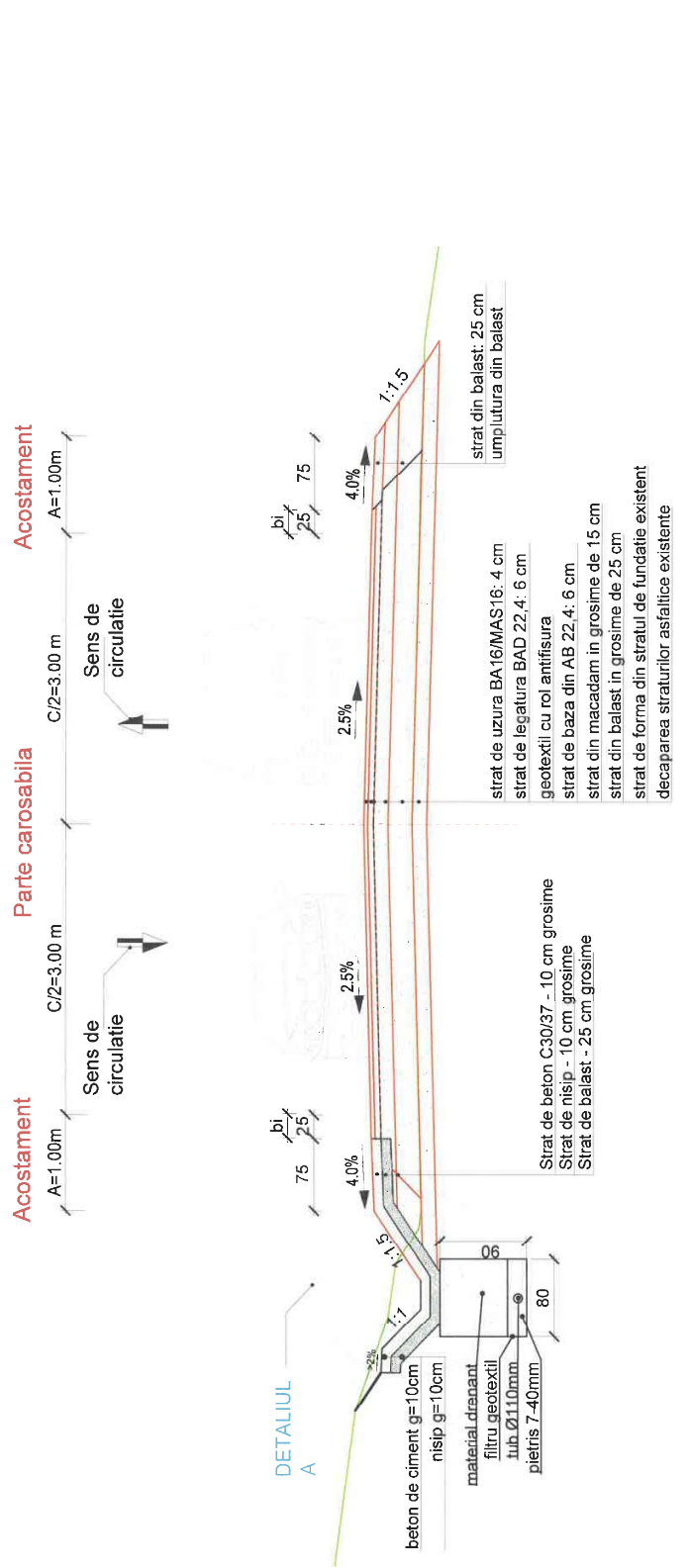
BENEFICIAR
CONSILIUL JUDETEAN
HARGHITA

PROIECTANT
S.C. POD-PROIECT S.R.L.
Iasi, str. Pogorilor sat nr. 3
Bucuresti, str. Ispirescu
14447212
www.pod-proiect.ro

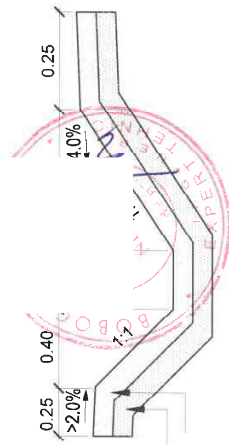
DENUMIRE PROIECT
"Reabilitare DJ 136, km.
14+000 - 19+950,
limita judet Mures
intersectia cu DJ 136B"

OBSERVATII:

NOTE:



DE



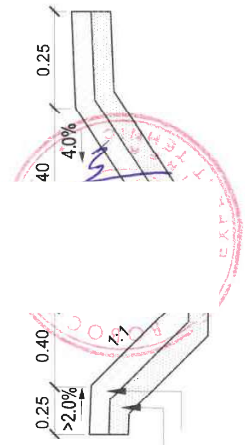
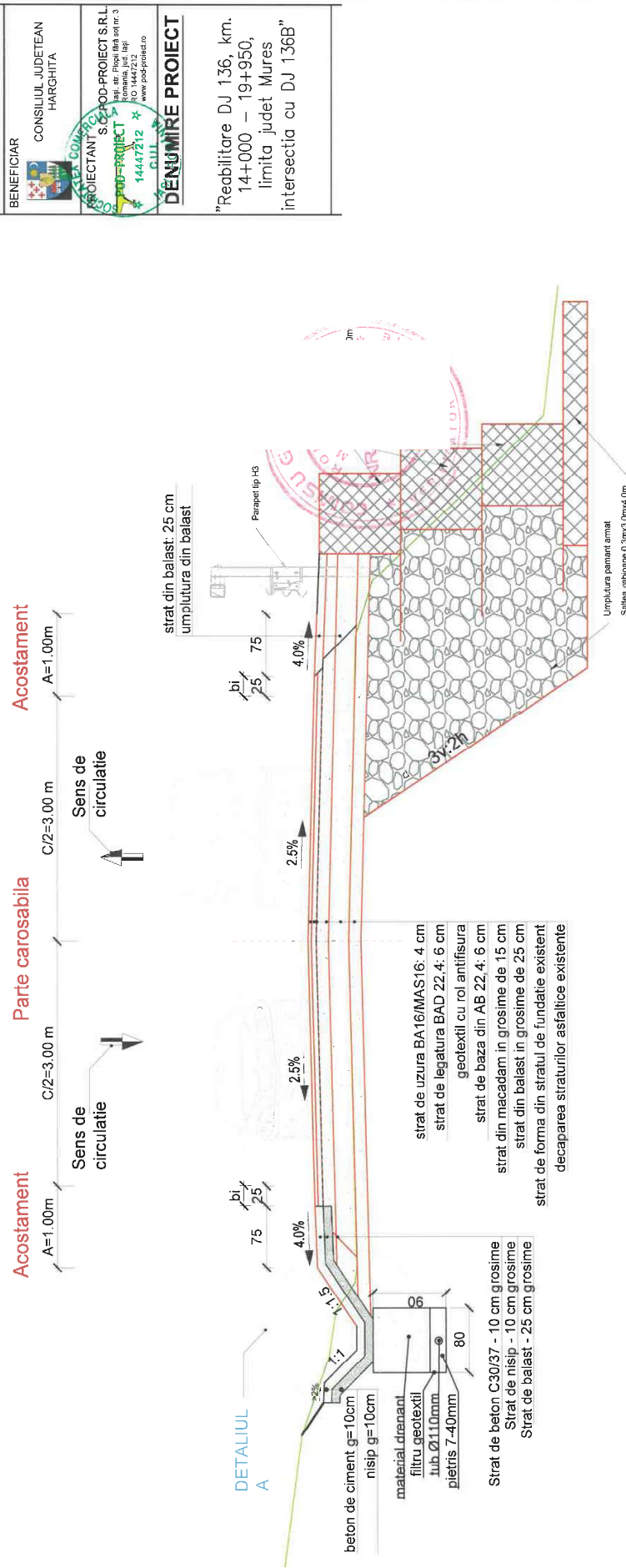
Nota:
1. Orice modificare a prezentei planse se face numai cu acordul scris al proiectantului.
2. Orice neconcordanță cu prevederile prezentei planse și situația din amplasamentul lucrării, se va aduce la cunoștința proiectantului.

Strat de nisip - 10 cm grosime
Strat de beton C30/37 - 10 cm grosime

Profil transversal tip	
Contract nr.	2/14/12/10.01.2020
Revizia nr.:	0
Scara:	1:100, 1:25
Data:	2020
Nr. plansa:	55./ 03.(22)

SE APLICA - SECTOR 2
KM:18+470 - 18+525

PROFIL TRANSVERSAL TIP X
SCENARIUL II



Profil transversal tip

Contract nr. 2/412/10.01.2020
Revizia nr.: 0
Scara: 1:100, 1:25
Data: 2020
Nr. planșă: 55 / 03.(23)

OBSERVAȚII:

NOTE:

BENEFICIAR
CONSILIUL JUDEȚEAN HARGHITA

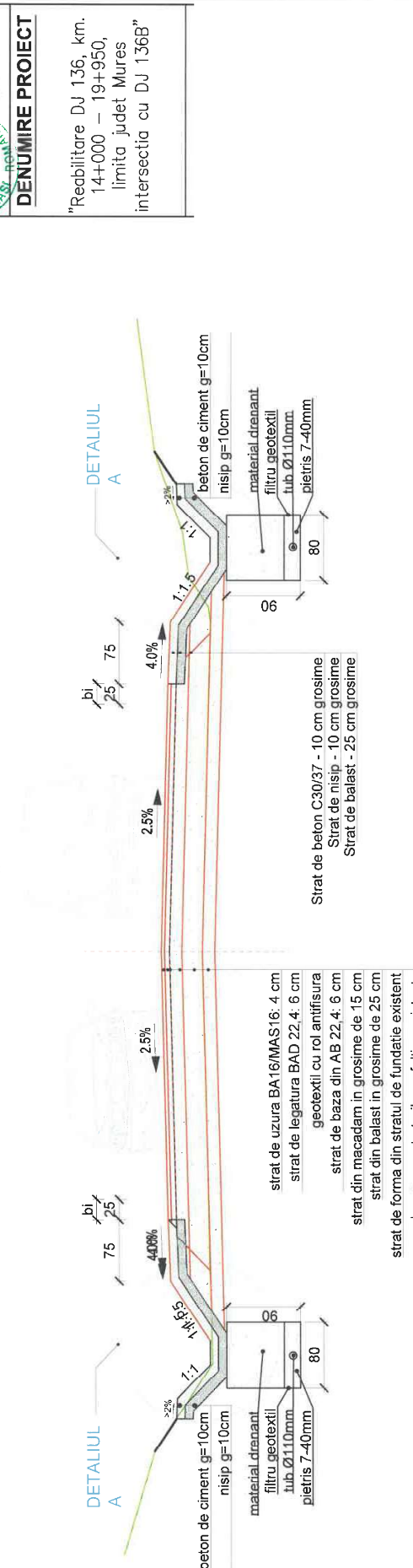
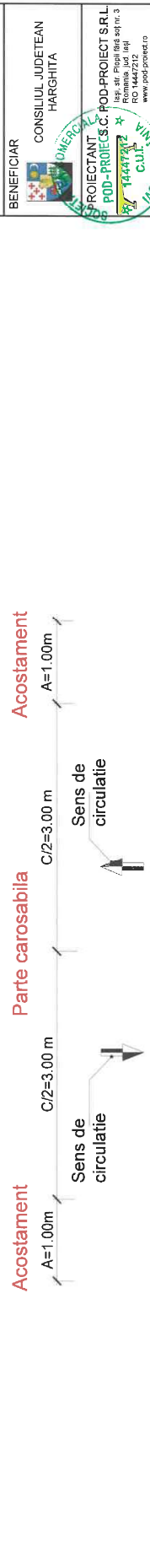
PROIECTANT
S.C. POD-PROIECT S.R.L.
Str. Ștefan cel Mare nr. 3
1444712 X
1444712 X
www.pod-proiect.ro

DENUMIRE PROIECT
"Reabilitare DJ 136, km. 14+000 - 19+950, limita județ Mures intersecția cu DJ 136B"

Nota:
1. Orice modificare a prezentei planșe se face numai cu acordul scris al proiectantului.
2. Orice neconcordanță cu prevederile prezentei planșe și situația din amplasamentul lucrării, se va aduce la cunoștința proiectantului.


**SE APLICA - SECTOR 2
KM:18+650 - 19+300**

**PROFIL TRANSVERSAL TIP XI
SCENARIUL II**



strat de uzura BA16/MAS16: 4 cm
strat de legatura BAD 22.4: 6 cm
strat de baza din AB 22.4: 6 cm
strat din macadam in grosime de 15 cm
strat din balast in grosime de 25 cm
strat de forma din stratul de fundatie existent
decaparea stratului asfaltice existente

DI



Nota:
1. Orice modificare a prezentei planse se face numai cu acordul scris al proiectantului.
2. Orice neconcordanta cu prevederile prezentei planse si situatia din amplasamentul lucrarii, se va aduce la cunostinta proiectantului.

Profil transversal tip	
Contract nr. 2/412/10.01.2020	
Revizia nr.: 0	
Scara: 1:100, 1:25	
Data: 2020	
Nr. plansa: 55./	03.(24)

OBSERVATII:

NOTE:

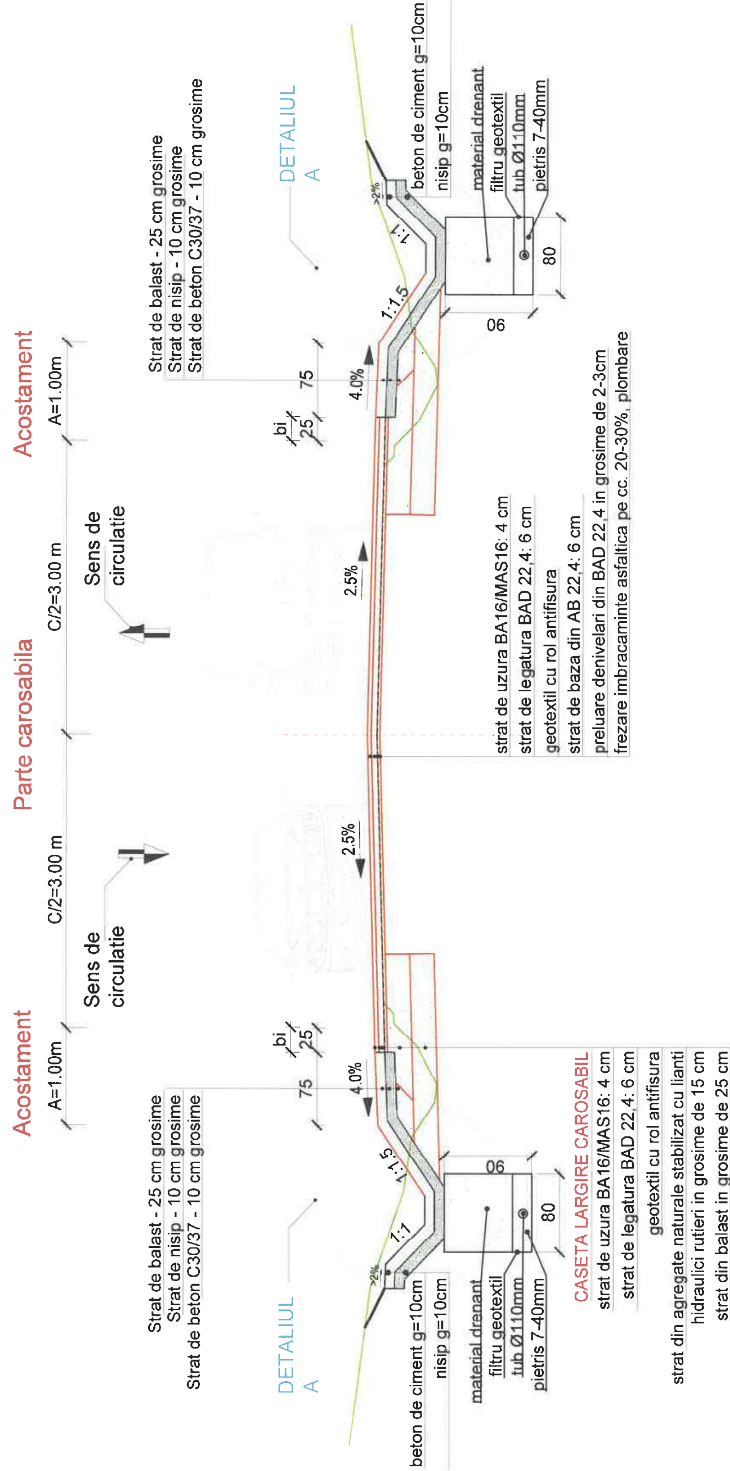
BENEFICIAR
CONSILIUL JUDETEAN HARGHITA

PROIECTANT
POD-PROIECT S.R.L.
Str. Popa Iosif nr.3
110100, Sibiu
RO 14442712
www.pod-proiect.ro

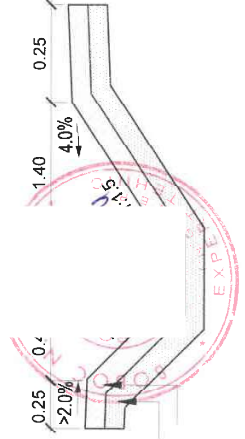
DENUMIRE PROIECT
"Reabilitare DJ 136, km. 14+000 – 19+950, limita judet Mures intersectia cu DJ 136B"

SE APLICA - SECTOR 3
KM:19+300 - 19+668
19+762 - 19+930

PROFIL TRANSVERSAL TIP XII
SCENARIUL II



DETALII A



Strat de nisip - 10 cm grosime
 Strat de beton C30/37 - 10 cm grosime

Nota:

1. Orice modificare a prezentei planse se face numai cu acordul scris al proiectantului.
2. Orice neconcordanta cu prevederile prezentei planse si situatia din amplasamentul lucrarii, se va aduce la cunostinta proiectantului.

OBSERVATII:

NOTE:

BENEFICIAR
 CONSILIUL JUDETEAN HARGHITA

PROIECTANT
 S.C. POD-PROIECT S.R.L.
 Inreg. str. Popa Iosif nr. 3
 Roman, jud. Iasi
 Romania
 www.pod-proiect.ro

DENUMIRE PROIECT

"Reabilitare DJ 136, km. 14+000 - 19+950, limita judet Mures intersectia cu DJ 136B"

Profil transversal tip

Contract nr. 2/14/12/10.01.2020
 Revizia nr.: 0
 Scara: 1:100, 1:25
 Data: 2020
 Nr. plansa: 55./ **03.(25)**

**SE APLICA - SECTOR 3
KM:19+668 - 19+762**

**PROFIL TRANSVERSAL TIP XIII
SCENARIUL II**

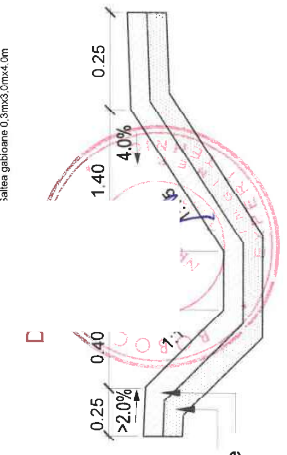
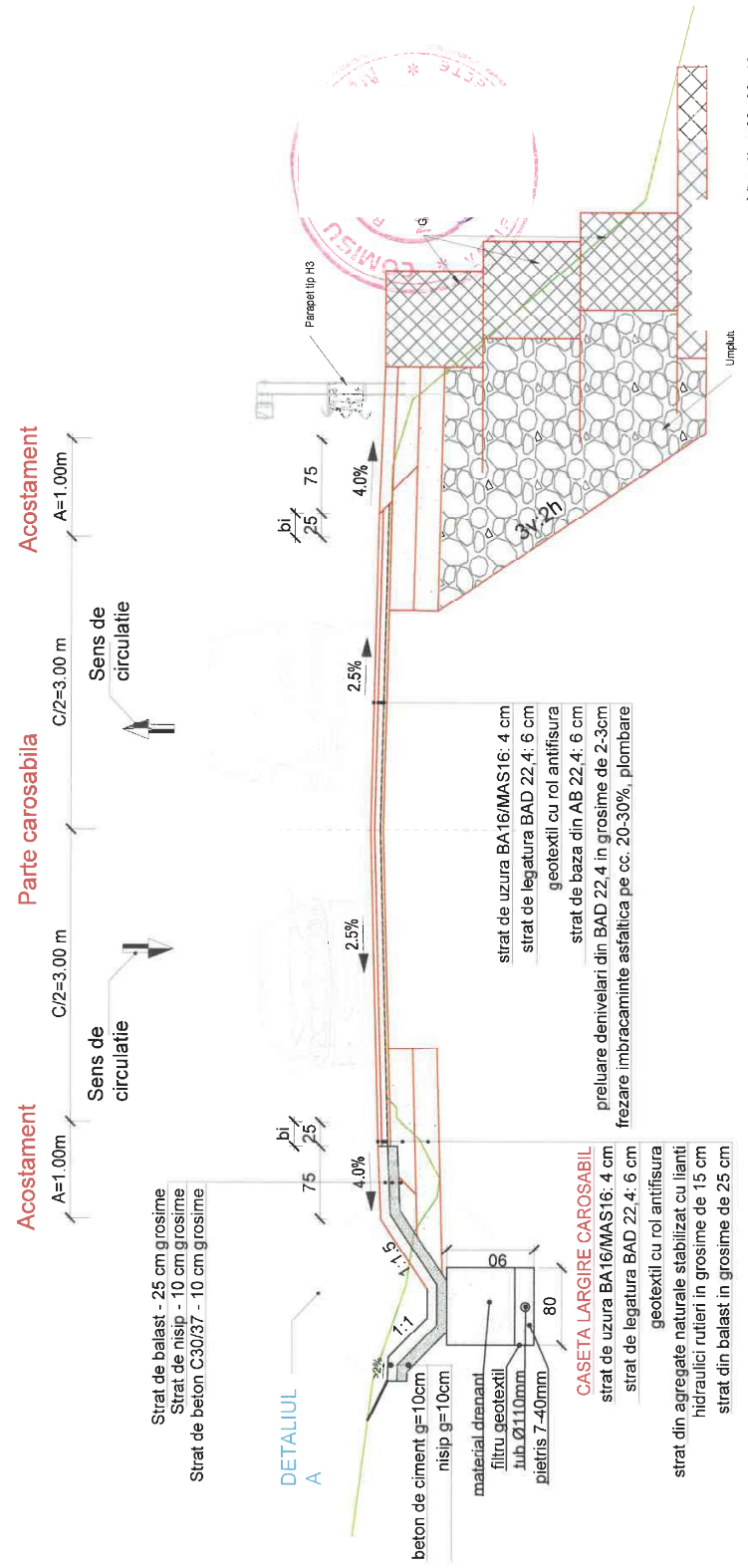
BENEFICIAR
CONSILIUL JUDETEAN
HARGHITA

PROIECTANT
S.C. POD-PROJECT S.R.L.
Isp. str. Pogor faza scd nr. 3
Romania, jud. Iasi
144472
www.pod-proiect.ro
C.U.I. 31532020

DENUMIRE PROIECT
"Reabilitare DJ 136, km.
14+000 - 19+950,
limita judet Mures
intersectia cu DJ 136B"

OBSERVATII:

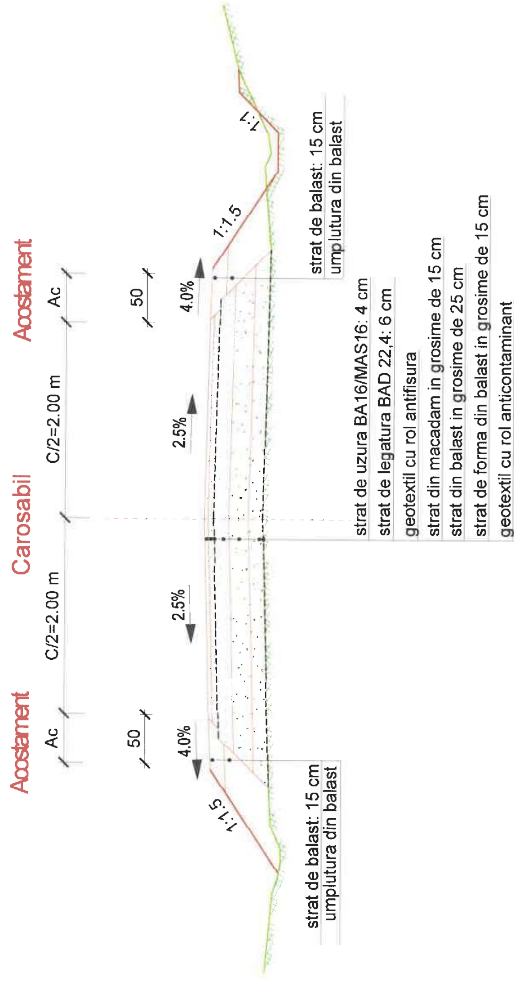
NOTE:



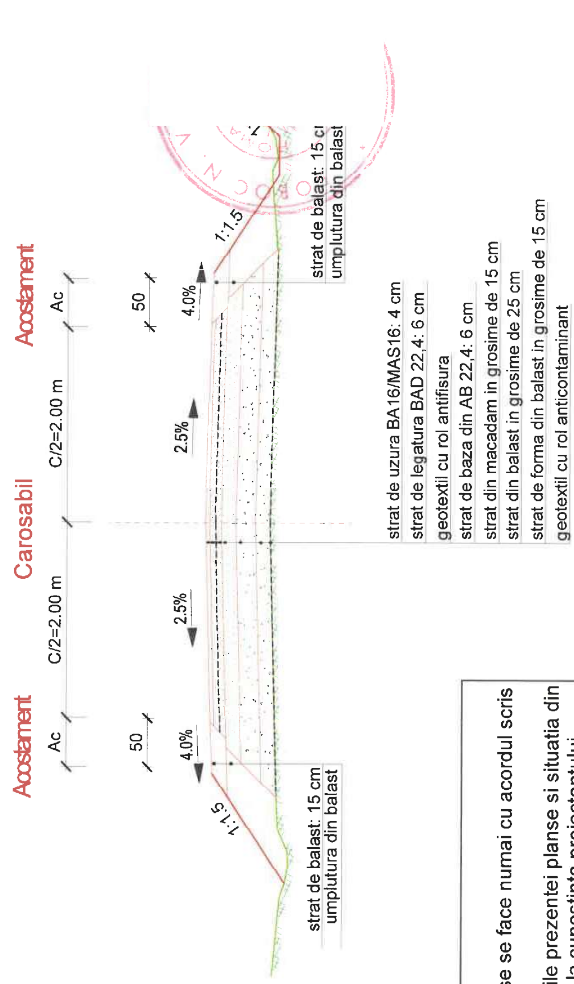
Nota:
1. Orice modificare a prezentei planse se face numai cu acordul scris al proiectantului.
2. Orice neconcordanta cu prevederile prezentei planse si situatia din amplasamentul lucrarii, se va aduce la cunostinta proiectantului.

Profil transversal tip	
Contract nr. 2/14/12/10.01.2020	
Revizia nr.: 0	
Scara: 1:100, 1:25	
Data: 2020	
Nr. plansa: 55./	03.(26)

PROFIL TRANSVERSAL TIP - drumuri laterale SCENARIUL I



PROFIL TRANSVERSAL TIP - drumuri laterale SCENARIUL II



Nota:

1. Orice modificare a prezentei planse se face numai cu acordul scris al proiectantului.
2. Orice neconcordanta cu prevederile prezentei planse si situatia din amplasamentul lucrarii, se va aduce la cunostinta proiectantului.

OBSERVATII:

NOTE:

BENEFICIAR
CONSILIUL JUDETEAN
HARGHITA

PROIECTANT
S.C. POD-PROIECT S.R.L.
Bd. str. Pogonias sat nr. 3
Bormana, jud. Iarghita
RO 4449272
www.pod-proiect.ro

DENUMIRE PROIECT
STR. ROM

"Reabilitare DJ 136, km.
14+000 - 19+950,
limita judet Mures
intersectia cu DJ 136B"

Profil transversal
tip

Contract nr. 2/412/10.01.2020
Revizia nr.: 0
Scara: 1:100, 1:25
Data: 2020
Nr. planşa: 55 / 03.(27)

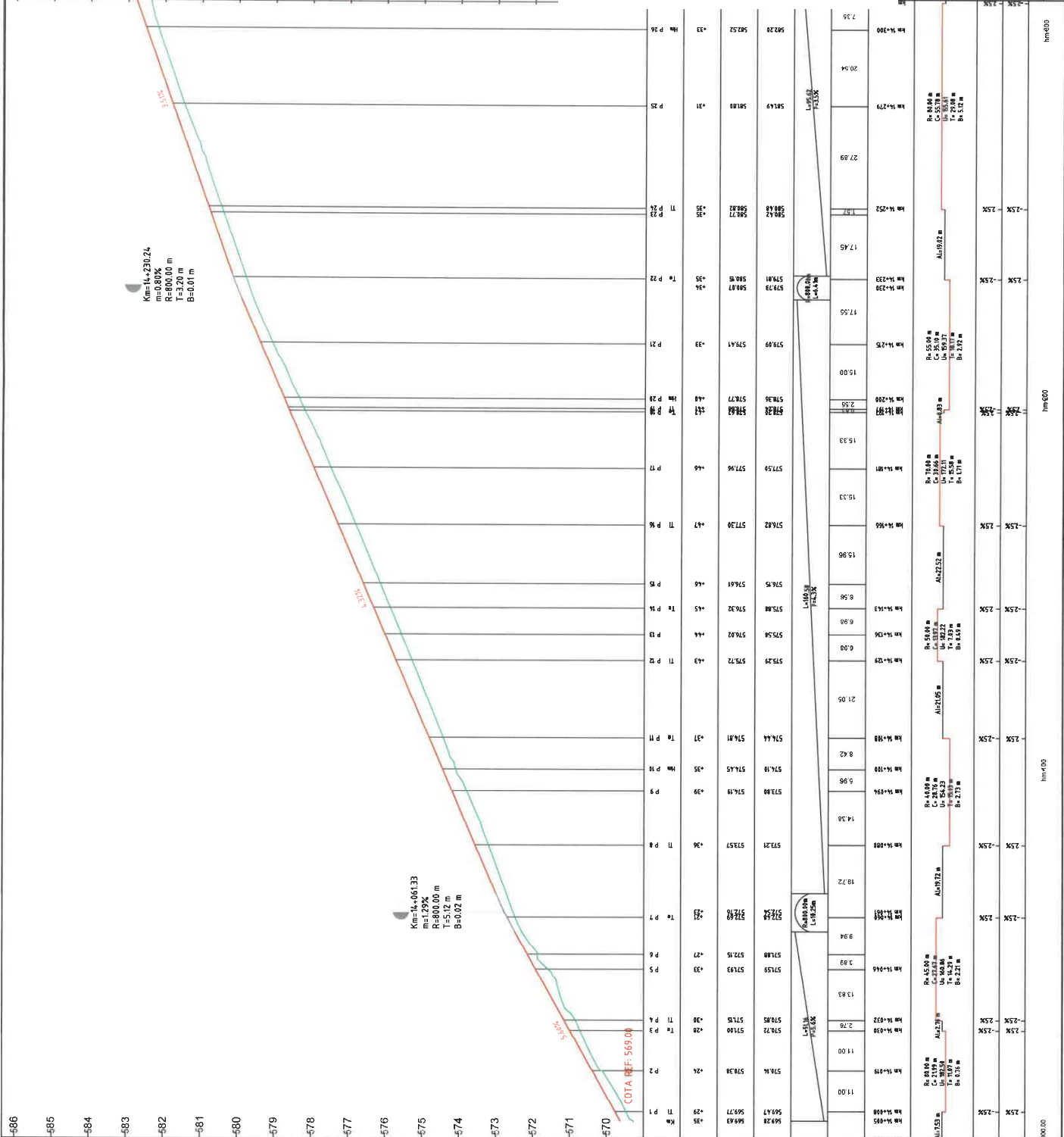
OBSERVATII:

NOTE:

BENEFICIAR
CONSILIUL JUDETEAN HARGHITA
CUMERCIALA

PROIECTANT S.C. POD-PROJECT S.R.L.
ROMANIA, jud. Iasi
RO 4445252
Iasi, str. Poni 184, nr. 3
C.M. WINWIN
IASI - ROMANIA
www.podproject.ro

DENUMIRE PROIECT
"Reabilitare DJ 136, km. 14+000 - 19+950, limita judet Mures, intersectia cu DJ 136B"



PICHIETI	DIFERENTE IN AXA (cm)	COTE PROIECT	COTE TEREN	RACORDARI VERTICALE	DISTANTE INTRE PICHIETI	DISTANTE CUMULATE	ALINIAMENTE SI CURBE	DEVER STANGA	DEVER DREAPTA	KILOMETRAJ
P1	-69	578.3	569.7	R=48.00 L=30.00 L=30.00	11.00	11.00	R=88.00 L=30.00 L=30.00 T=1.87 m B=0.76 m			14.000
P2	-74	578.4	578.4		11.00	22.00	R=45.00 L=30.00 L=30.00 T=1.29 m B=0.28 m			14.011
P3	-78	578.5	578.5		2.76	24.76	R=48.00 L=30.00 L=30.00 T=1.87 m B=0.76 m			14.014
P4	-80	578.5	578.5		2.76	27.52	R=48.00 L=30.00 L=30.00 T=1.87 m B=0.76 m			14.017
P5	-83	578.5	578.5		3.99	31.51	R=48.00 L=30.00 L=30.00 T=1.87 m B=0.76 m			14.021
P6	-87	578.5	578.5		8.94	40.45	R=48.00 L=30.00 L=30.00 T=1.87 m B=0.76 m			14.030
P7	-92	578.5	578.5		18.72	59.17	R=48.00 L=30.00 L=30.00 T=1.87 m B=0.76 m			14.049
P8	-96	578.5	578.5		14.38	73.55	R=48.00 L=30.00 L=30.00 T=1.87 m B=0.76 m			14.063
P9	-99	578.5	578.5		6.96	80.51	R=48.00 L=30.00 L=30.00 T=1.87 m B=0.76 m			14.070
P10	-101	578.5	578.5		8.42	88.93	R=48.00 L=30.00 L=30.00 T=1.87 m B=0.76 m			14.078
P11	-107	578.5	578.5		21.05	109.98	R=48.00 L=30.00 L=30.00 T=1.87 m B=0.76 m			14.099
P12	-113	578.5	578.5		6.00	115.98	R=48.00 L=30.00 L=30.00 T=1.87 m B=0.76 m			14.105
P13	-114	578.5	578.5		6.80	122.78	R=48.00 L=30.00 L=30.00 T=1.87 m B=0.76 m			14.112
P14	-115	578.5	578.5		8.96	131.74	R=48.00 L=30.00 L=30.00 T=1.87 m B=0.76 m			14.121
P15	-116	578.5	578.5		15.96	147.70	R=48.00 L=30.00 L=30.00 T=1.87 m B=0.76 m			14.137
P16	-117	578.5	578.5		16.30	164.00	R=48.00 L=30.00 L=30.00 T=1.87 m B=0.76 m			14.153
P17	-118	578.5	578.5		15.93	179.93	R=48.00 L=30.00 L=30.00 T=1.87 m B=0.76 m			14.169
P18	-121	578.5	578.5		2.55	182.48	R=48.00 L=30.00 L=30.00 T=1.87 m B=0.76 m			14.172
P19	-122	578.5	578.5		15.00	197.48	R=48.00 L=30.00 L=30.00 T=1.87 m B=0.76 m			14.188
P20	-123	578.5	578.5		15.00	212.48	R=48.00 L=30.00 L=30.00 T=1.87 m B=0.76 m			14.203
P21	-123	578.5	578.5		17.50	230.00	R=48.00 L=30.00 L=30.00 T=1.87 m B=0.76 m			14.220
P22	-124	578.5	578.5		17.45	247.45	R=48.00 L=30.00 L=30.00 T=1.87 m B=0.76 m			14.237
P23	-125	578.5	578.5		1.97	249.42	R=48.00 L=30.00 L=30.00 T=1.87 m B=0.76 m			14.239
P24	-125	578.5	578.5		20.94	270.36	R=48.00 L=30.00 L=30.00 T=1.87 m B=0.76 m			14.259
P25	-125	578.5	578.5		27.89	298.25	R=48.00 L=30.00 L=30.00 T=1.87 m B=0.76 m			14.287
P26	-125	578.5	578.5		7.35	305.60	R=48.00 L=30.00 L=30.00 T=1.87 m B=0.76 m			14.300

Profil longitudinal DJ136
Contract nr. 2/412/10.01.2020
Revizia nr.: 0
Scara: 1:100/1:1000
Data: 2020
Nr. plansa: 55./ 04.(01)

OBSERVATII:

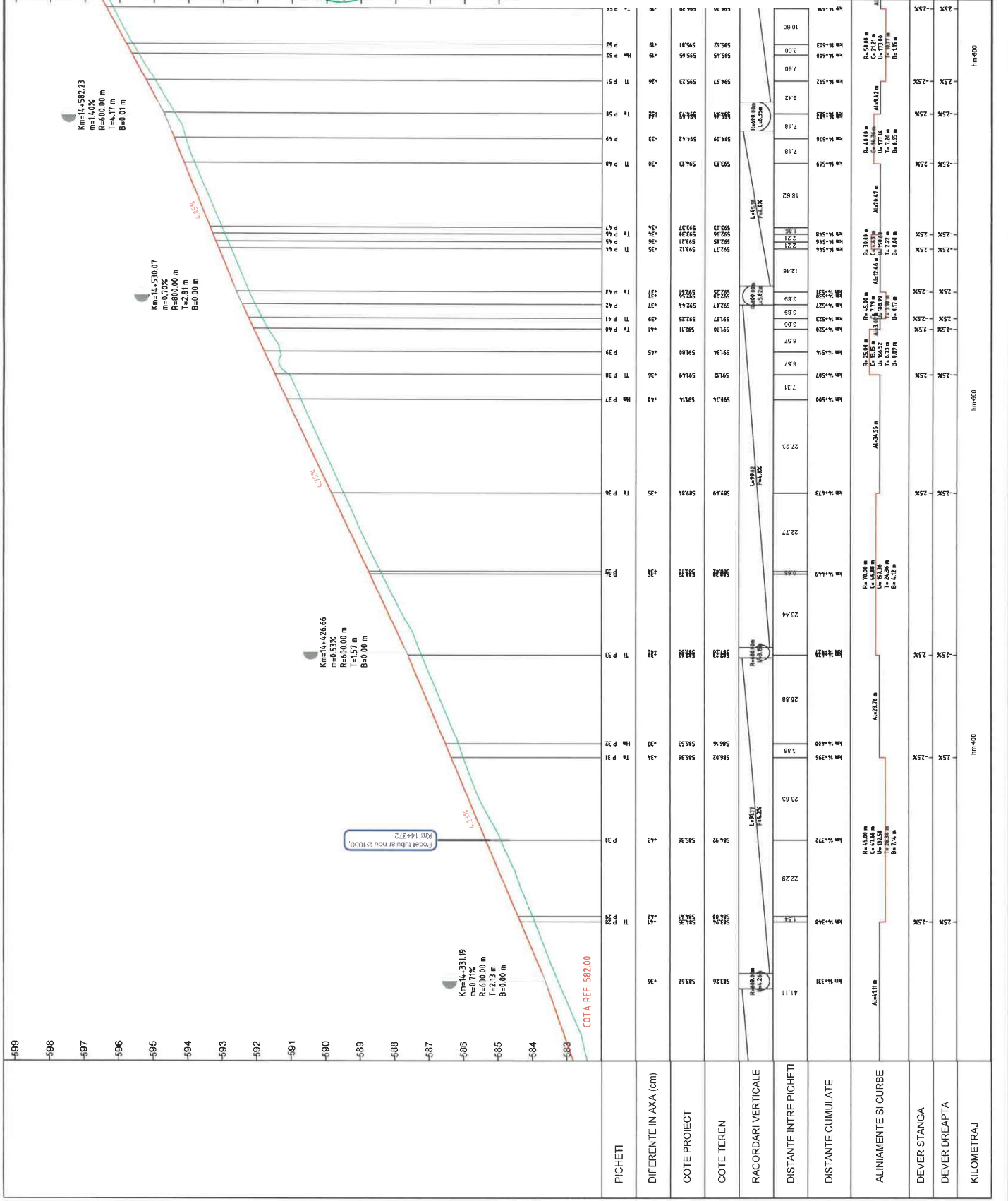
NOTE:

BENEFICIAR
CONSILIUL JUDETEAN HARGHITA

PROIECTANT S.C. MOD-PROIECT S.R.L.
14A47212
ROMANIA, JUDET HARGHITA, CALA CUII, Nr.3
www.mod-proiect.ro

DENUMIRE PROIECT
"Reabilitare DJ 136, km. 14+000 – 19+950, limita judet Mures intersecția cu DJ 136B"

PROFIL longitudinal
DJ136
Contract nr. 2/412/10.01.2020
Revizia nr.: 0
Scara: 1:100/1:1000
Data: 2020
Nr. plansa: 55/ **04.(2)**



PICHETI	DIFERENTE IN AXA (cm)	COTE PROIECT	COTE TEREN	RACORDARI VERTICALE	DISTANTE INTRE PICHETI	DISTANTE CUMULATE	ALINIAMENTE SI CURBE	DEVER STANGA	DEVER DREAPTA	KILOMETRAJ
-699										
-698										
-697										
-696										
-695										
-694										
-693										
-692										
-691										
-690										
-689										
-688										
-687										
-686										
-685										
-684										
-683										

COTA REF: 562.00

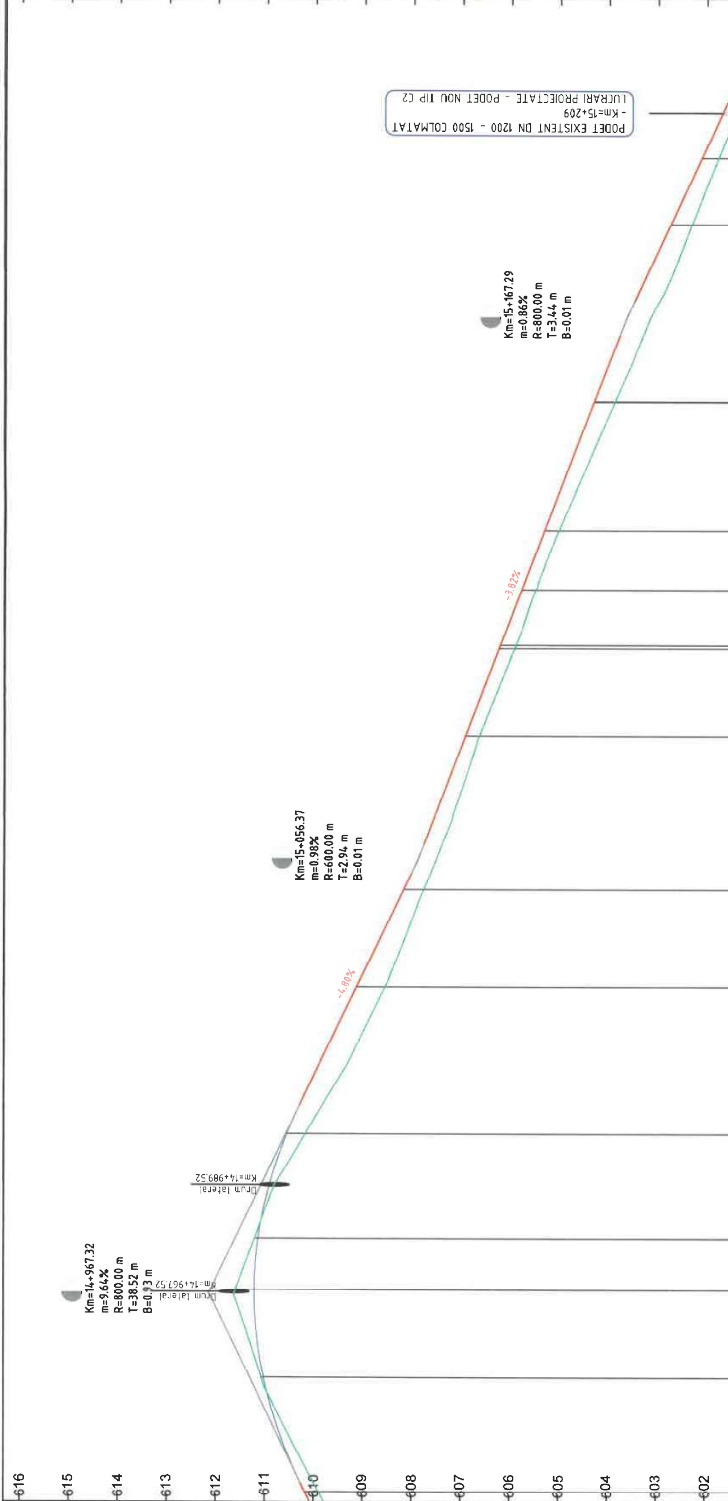
OBSERVATII:

NOTE:

BENEFICIAR
CONSILIUL JUDETEAN HARGHITA

PROIECTANT SC 6010-PROJECT S.R.L.
PROIECT DE RECONSTRUCIE SI REABILITARE A CAILII SI A PISTEI DE PROTECTIE
144A/212
P.O. Box 1447212
Bucuresti, Romania

DENUMIRE PROIECT
"Reabilitare DJ 136, km. 14+000 – 19+950, limita judet Mures intersecția cu DJ 136B"



PICHETI	DIFERENTE IN AXA (cm)	COTE PROIECT	COTE TEREN	RACORDARI VERTICALE	DISTANTE INTRE PICHETI	DISTANTE CUMULATE	ALINIAMENTE SI CURBE	DEVER STANGA	DEVER DREAPTA	KILOMETRAJ
P 77	-28	609.50	610.20		18.04	18.04				15+000.00
P 78	-5	610.20	610.92	R=800.00m L=17.50m P=-3.00%	10.56	28.60				15+010.00
P 79	-38	611.20	611.84		10.56	39.16				15+020.00
P 80	-7	611.14	611.84		10.56	49.72				15+030.00
P 81	-37	610.56	611.56		21.41	71.13				15+040.00
P 82	-58	609.14	610.56	L=13.50 P=-3.00%	29.99	101.12				15+050.00
P 83	-41	608.77	609.80	R=400.00m L=5.00m P=-3.00%	20.01	121.13				15+060.00
P 84	-38	607.80	608.54		31.40	152.53				15+070.00
P 85	-32	606.20	607.80	L=14.50 P=-3.00%	17.94	170.49				15+080.00
P 86	-28	605.77	606.80		11.60	182.09				15+090.00
P 87	-28	605.77	605.77		11.60	193.69				15+100.00
P 88	-29	605.82	605.31		12.12	205.81				15+110.00
P 89	-43	604.88	604.88		8.44	214.25				15+120.00
P 90	-48	603.83	604.44	R=400.00m L=6.00m P=-3.00%	38.44	252.69				15+130.00
P 91	-44	602.74	602.74		13.66	266.35				15+140.00
P 92	-24	601.77	602.11		23.02	289.37				15+150.00
P 93	-25	600.73	601.33		23.02	312.39				15+160.00
<p>hm 600</p> <p>hm 600</p>										

Profil longitudinal DJ136

Contract nr. 2/412/10.01.2020

Revizia nr.: 0

Scara: 1:100/1:1000

Data: 2020

Nr. plansa: 55./ **04.(*)**



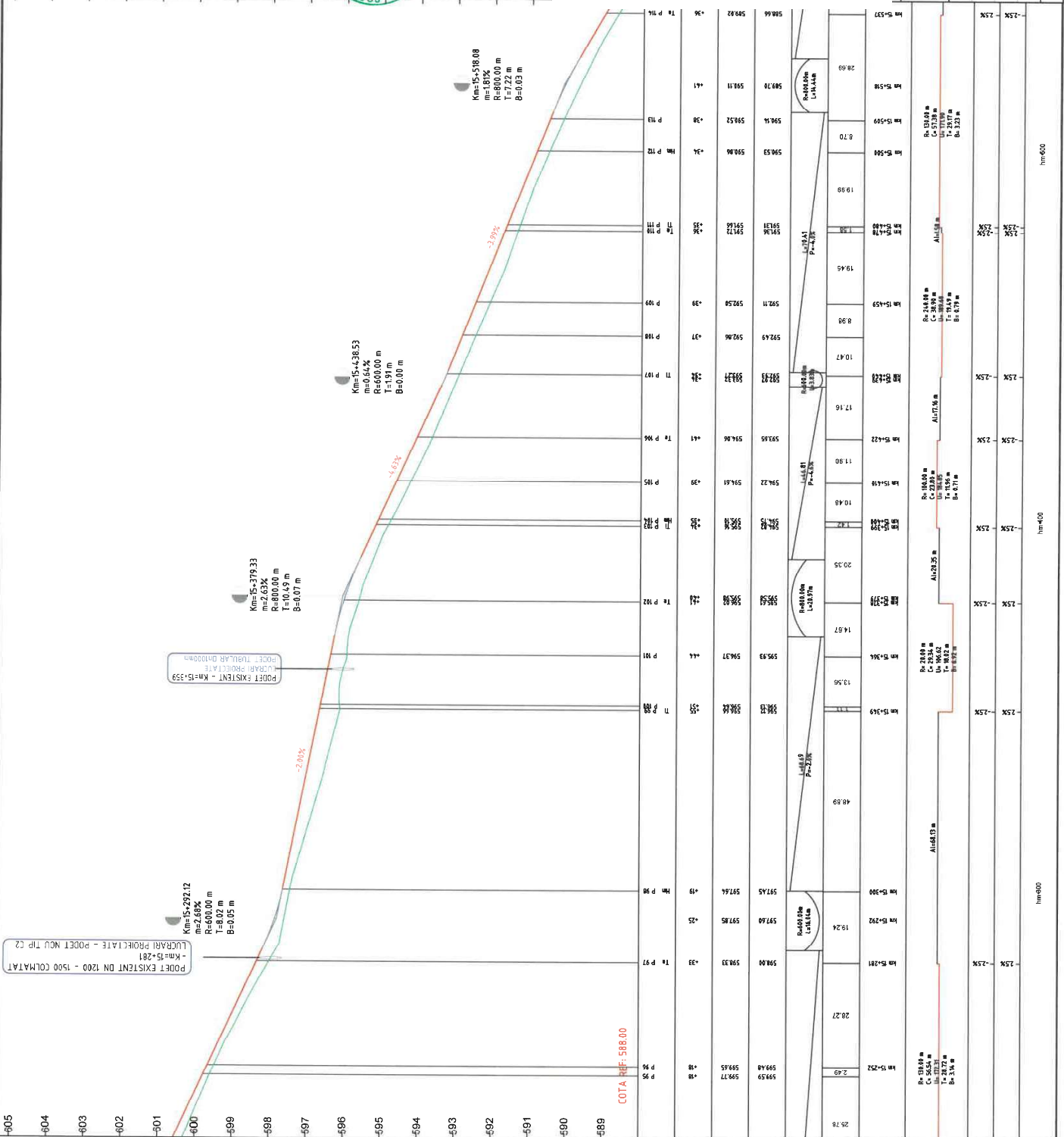
OBSERVATII:

NOTE:

BENEFICIAR
CONSILIUL JUDETEAN HARGHITA

ENTREPREINDER
POD-PROIECT S.R.L.
Buc. str. Poniștea nr.3
RO 14447212
www.pod-proiect.ro

DENUMIRE PROIECT
"Reabilitare DJ 136, km. 14+000 – 19+950, limita judet Mures intersectia cu DJ 136B"



PICHETI	589	590	591	592	593	594	595	596	597	598	599	600	601	602	603	604	605
DIFERENTE IN AXA (cm)																	
COTE PROIECT																	
COTE TEREN																	
RACORDARI VERTICALE																	
DISTANTE INTRE PICHETI																	
DISTANTE CUMULATE																	
ALINIAMENTE SI CURBE																	
DEVER STANGA																	
DEVER DREAPTA																	
KILOMETRAJ																	

ing. naru. vinturari uncaj 24.07.2020

Profil longitudinal DJ136

Contract nr. 2/412/10.01.2020

Revizia nr.: 0

Scara: 1:100/1:1000

Data: 2020

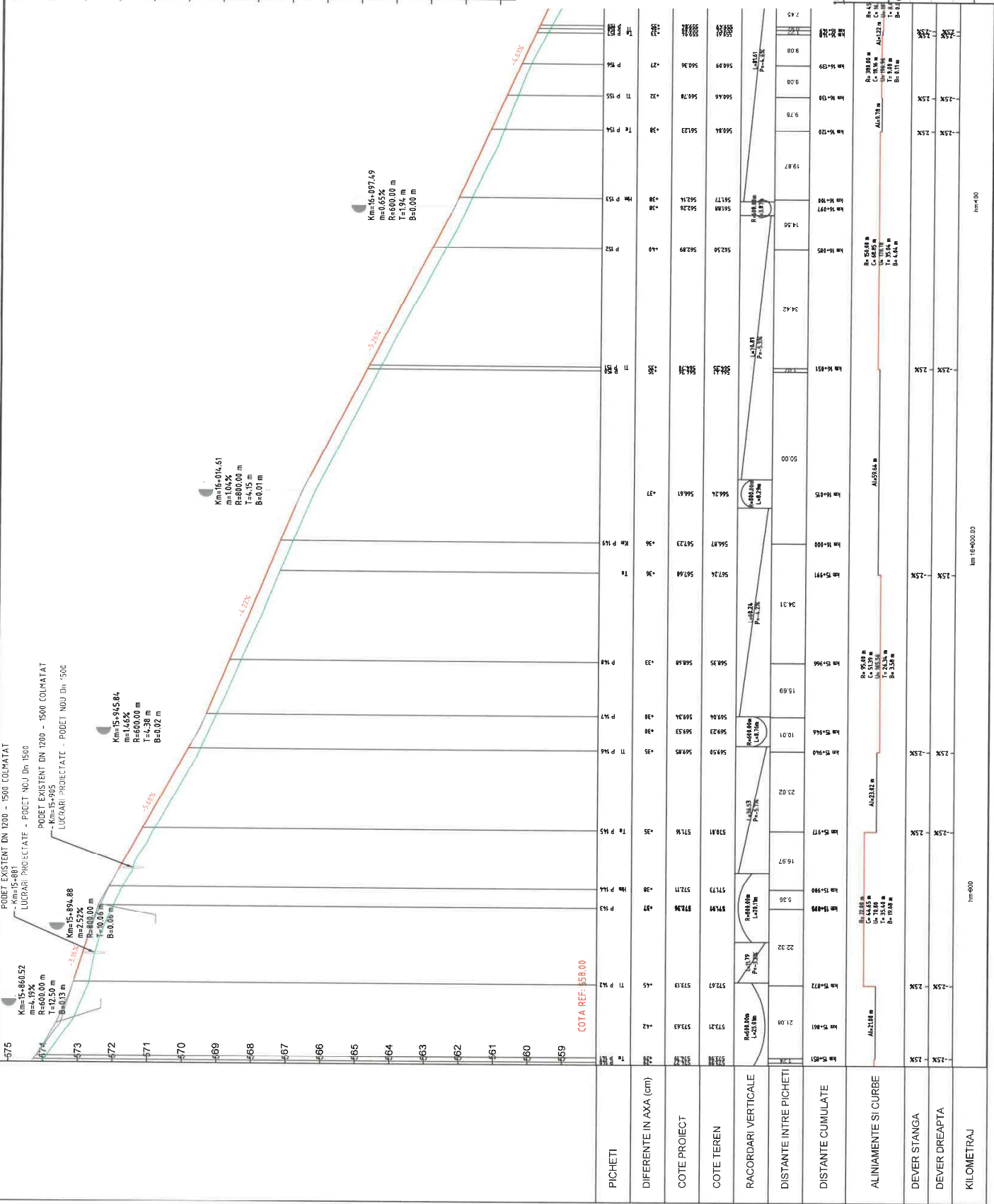
Nr. plansa: 55./ 04-(5)

hm=400

hm=400

hm=400

OBSERVATII:	NOTE:	BENEFICIAR	CONSILIUL JUDETEAN HARGHITA
		PROIECTANT	POD - PROIECT-POD-PROIECT S.R.L. Str. Pirosi din sat nr. 3 Localitate: Podul Judet: HARGHITA RO 444272 CUI: 445272 www.pod.proiect.ro
DENUMIRE PROIECT			
"Reabilitare DJ 136, km. 14+000 – 19+950, limita judet Mures intersectia cu DJ 136B"			



Ing. Adrian Constantin GROSU <i>Zsolt</i>	
Profil longitudinal	DJ136
Contract nr. 2/412/10.01.2020	
Revizia nr.:	0
Scara:	1:100/1:1000
Data:	2020
Nr. plansa:	55./ 04.(7)

PICHETI	DIFERENTE IN AXA (cm)	COTE PROIECT	COTE TEREN	RACORDARI VERTICALE	DISTANTE INTRE PICHETI	DISTANTE CUMULATE	ALINIAMENTE SI CURBE	DEVER STANGA	DEVER DREAPTA	KILOMETRAJ
km 15+851		572.81	573.21	R=400.00m Lc=50.00m	21.00	15.851	Al=21.00m	-15%		km 14+000.00
km 15+861		573.43	573.17	R=400.00m Lc=50.00m	22.22	15.872	Al=21.00m	-25%		
km 15+872		573.13	572.17	R=400.00m Lc=50.00m	5.96	15+898	Al=23.02m	-25%		
km 15+881		572.61	572.89	R=400.00m Lc=50.00m	28.28	15+926	Al=23.02m	-25%		km 15+000.00
km 15+891		572.23	572.36	R=400.00m Lc=50.00m	13.75	15+940	Al=23.02m	-25%		
km 15+900		572.17	572.23	R=400.00m Lc=50.00m	5.96	15+946	Al=23.02m	-25%		
km 15+910		571.91	571.84	R=400.00m Lc=50.00m	22.02	15+968	Al=23.02m	-25%		km 16+000.00
km 15+920		571.73	571.73	R=400.00m Lc=50.00m	10.01	15+978	Al=23.02m	-25%		
km 15+930		571.33	571.33	R=400.00m Lc=50.00m	15.69	15+993	Al=23.02m	-25%		
km 15+940		571.24	571.24	R=400.00m Lc=50.00m	34.31	16+000	Al=23.02m	-25%		km 17+000.00
km 15+950		570.68	570.68	R=400.00m Lc=50.00m	50.00	16+050	Al=23.02m	-25%		
km 15+960		570.48	570.48	R=400.00m Lc=50.00m	24.42	16+074	Al=23.02m	-25%		
km 15+970		570.23	570.23	R=400.00m Lc=50.00m	19.87	16+093	Al=23.02m	-25%		km 18+000.00
km 15+980		569.85	569.85	R=400.00m Lc=50.00m	14.56	16+108	Al=23.02m	-25%		
km 15+990		569.78	569.78	R=400.00m Lc=50.00m	9.08	16+117	Al=23.02m	-25%		
km 15+995		569.36	569.36	R=400.00m Lc=50.00m	7.45	16+122	Al=23.02m	-25%		

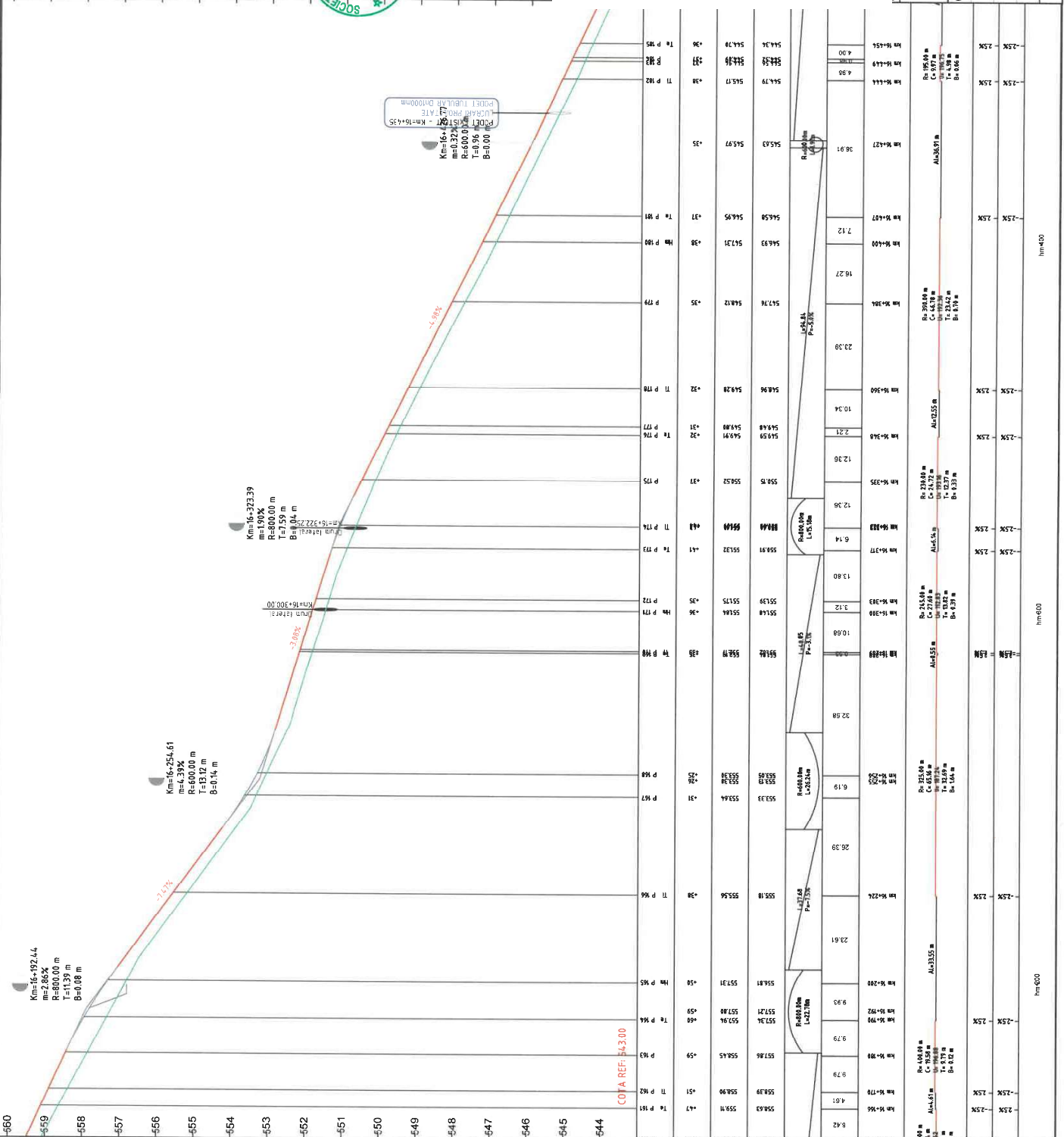
OBSERVATII:

NOTE:

BENEFICIAR
CONSILIUL JUDETEAN HARGHITA

PROIECTANT S.C. POD-PROIECT SRL
Sosefula nr. 136, sector 3
Rohoban, jud. Harghita
RO 14447212
www.pod-proiect.ro
C.U.I.

"Reabilitare DJ 136, km. 14+000 – 19+950, limita judet Mures intersectia cu DJ 136B"



PICHIETI	DIFERENTE IN AXA (cm)	COTE PROIECT	COTE TEREN	RACORDARI VERTICALE	DISTANTE INTRE PICHIETI	DISTANTE CUMULATE	ALINIAMENTE SI CURBE	DEVER STANGA	DEVER DREAPTA	KILOMETRAJ
14+000	2.86	558.30	558.30		4.82	4.82	R=1400.00 m=1.00% T=21.59 m B=0.04 m			14+000
14+050		557.91	557.91		9.93	14.75				14+050
14+100		557.50	557.50		9.79	24.54				14+100
14+150		558.45	558.45		9.79	34.33				14+150
14+200		558.90	558.90		4.81	39.14				14+200
14+250		559.11	559.11		8.42	47.56				14+250
14+300		558.90	558.90		9.79	57.35				14+300
14+350		558.45	558.45		9.79	67.14				14+350
14+400		557.50	557.50		9.93	77.07				14+400
14+450		557.91	557.91		9.93	87.00				14+450
14+500		558.30	558.30		6.19	93.19				14+500
14+550		558.34	558.34		32.39	125.58				14+550
14+600		559.25	559.25		32.68	158.26				14+600
14+650		559.71	559.71		0.89	159.15				14+650
14+700		559.82	559.82		10.68	169.83				14+700
14+750		559.44	559.44		3.12	173.95				14+750
14+800		558.75	558.75		13.80	187.75				14+800
14+850		558.91	558.91		12.36	200.11				14+850
14+900		558.25	558.25		12.36	212.47				14+900
14+950		558.52	558.52		12.36	224.83				14+950
14+000		549.81	549.81		2.21	227.04				14+000
14+050		549.91	549.91		10.34	237.38				14+050
14+100		549.48	549.48		23.39	260.77				14+100
14+150		549.28	549.28		16.27	277.04				14+150
14+200		549.31	549.31		7.12	284.16				14+200
14+250		546.95	546.95		36.91	321.07				14+250
14+300		545.97	545.97			357.98				14+300
14+350		545.17	545.17		4.95	362.93				14+350
14+400		544.70	544.70		4.00	367.93				14+400

Profil longitudinal
DJ136

Contract nr. 2/4/12/10.01.2020

Revizia nr.: 0

Scara: 1:100/1:1000

Data: 2020

Nr. plansa: 55./ **04.(8)**

OBSERVATII:

NOTE:

BENEFICIAR

CONSILIUL JUDETEAN
HARGHITA

PROIECTANT S.C. POD-PROIECT S.R.L.
www.pod-proiect.ro
Bucuresti, Calea Bucuresti nr.3
RO 14447212
www.pod-proiect.ro

DENUMIRE PROIECT

"Reabilitare DJ 136, km.
14+000 – 19+950,
limita judet Mures
intersectia cu DJ 136B"

Fig. nr.01 - planul longitudinal strada - A42-P136

**Profil longitudinal
DJ136**

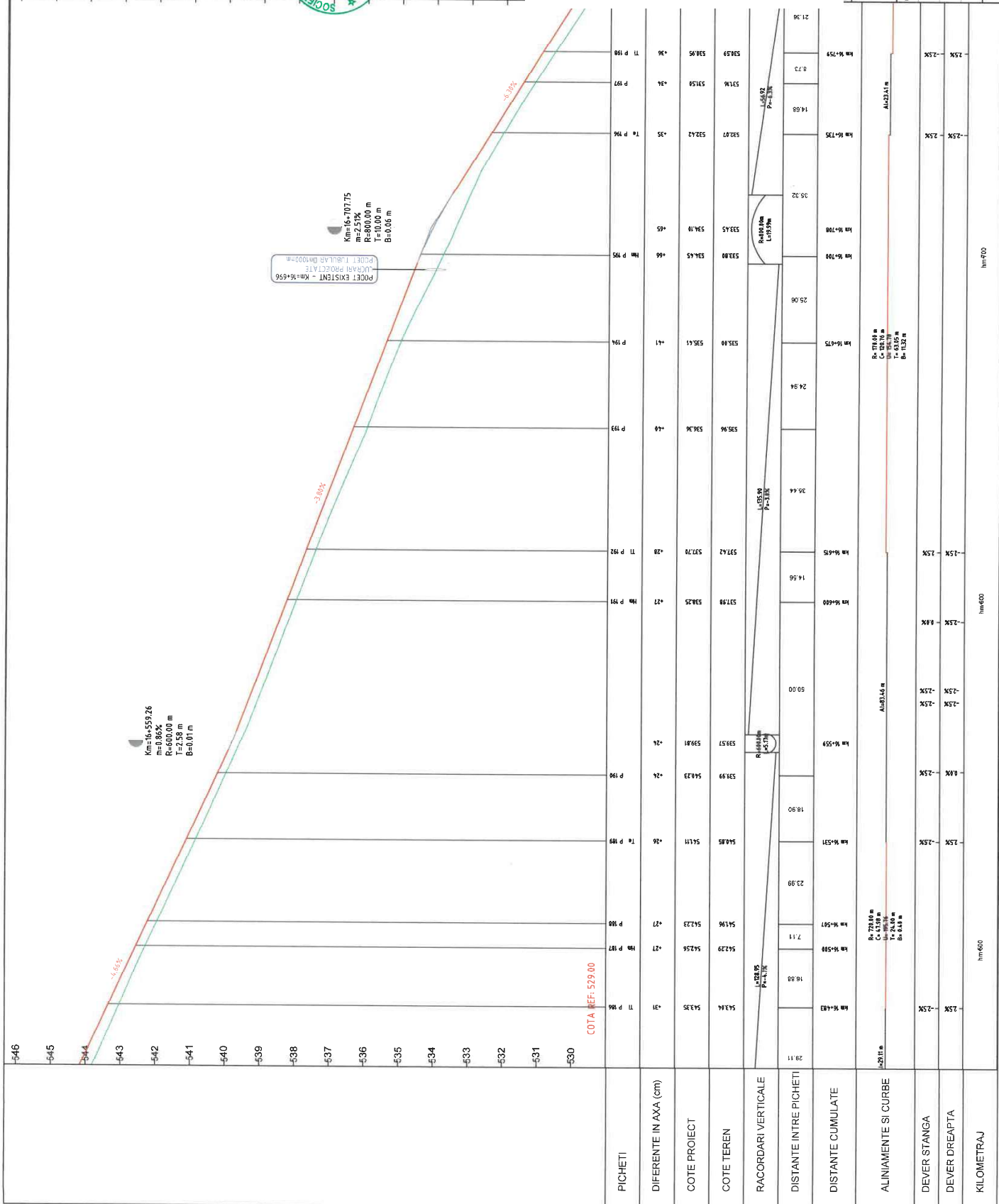
Contract nr. 2/412/10.01.2020

Revizia nr.: 0

Scara: 1:100/1:1000

Data: 2020

Nr. planşa: 55./ **04.(9)**



OBSERVATII:

NOTE:

BENEFICIAR
CONSILIUL JUDETEAN HARGHITA

PROIECTANT
S.C. POD-PROIECT S.R.L.
Ilici, str. Pipera Iasi nr. 3
1000100, Cluj Napoca
RO 1447212
444-47212
www.pod-proiect.ro

SCURT
POD-PROIECT

DENUMIRE PROIECT
"Reabilitare DJ 136, km. 14+000 – 19+950, limita judet Mures intersectia cu DJ 136B"

Ing. Adrian Constantin GABUJ *Adrian*

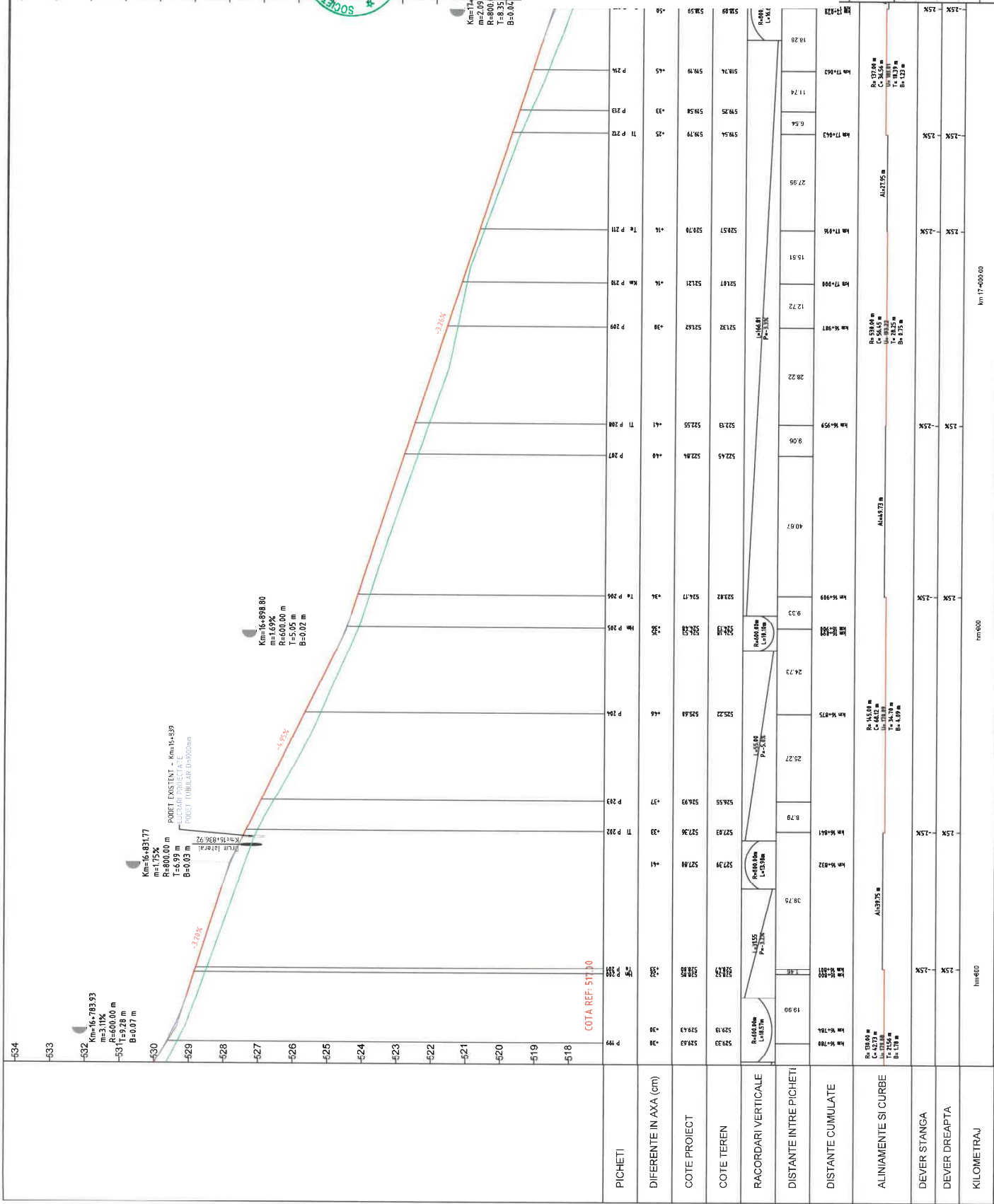
Contract nr. 2/412/10.01.2020

Revizia nr.: 0

Scara: 1:100/1:1000

Data: 2020

Nr. plansa: 55./ 04.(10)



PICHETI	DIFERENTE IN AXA (cm)	COTE PROIECT	COTE TEREN	RACORDARI VERTICALE	DISTANTE INTRE PICHETI	DISTANTE CUMULATE	ALINIAMENTE SI CURBE	DEVER STANGA	DEVER DREAPTA	KILOMETRAJ
P 79		528.33	528.63	R=400.00m L=103.84m	1.00	19.90	R=100.00m C=42.00m T=2.00m B=1.70m			16+898.80
P 200		529.43	529.69	R=400.00m L=103.84m	1.00	25.27	R=100.00m C=42.00m T=2.00m B=1.70m			16+931.77
P 204		530.58	530.91	R=400.00m L=103.84m	1.00	24.73	R=100.00m C=42.00m T=2.00m B=1.70m			16+783.33
P 206		531.26	531.63	R=400.00m L=103.84m	1.00	9.33	R=100.00m C=42.00m T=2.00m B=1.70m			16+836.92
P 207		532.43	532.85	R=400.00m L=103.84m	1.00	40.67	R=100.00m C=42.00m T=2.00m B=1.70m			16+931.77
P 208		533.29	533.74	R=400.00m L=103.84m	1.00	28.22	R=100.00m C=42.00m T=2.00m B=1.70m			16+931.77
P 209		534.17	534.63	R=400.00m L=103.84m	1.00	8.06	R=100.00m C=42.00m T=2.00m B=1.70m			16+931.77
P 210		535.02	535.48	R=400.00m L=103.84m	1.00	12.72	R=100.00m C=42.00m T=2.00m B=1.70m			16+931.77
P 211		535.91	536.37	R=400.00m L=103.84m	1.00	15.51	R=100.00m C=42.00m T=2.00m B=1.70m			16+931.77
P 212		536.82	537.28	R=400.00m L=103.84m	1.00	27.95	R=100.00m C=42.00m T=2.00m B=1.70m			16+931.77
P 213		537.74	538.20	R=400.00m L=103.84m	1.00	6.54	R=100.00m C=42.00m T=2.00m B=1.70m			16+931.77
P 214		538.67	539.13	R=400.00m L=103.84m	1.00	11.74	R=100.00m C=42.00m T=2.00m B=1.70m			16+931.77
P 215		539.61	540.07	R=400.00m L=103.84m	1.00	18.28	R=100.00m C=42.00m T=2.00m B=1.70m			16+931.77

OBSERVATII:

NOTE:

BENEFICIAR
CONSILIUL JUDETEAN
HARGHITA

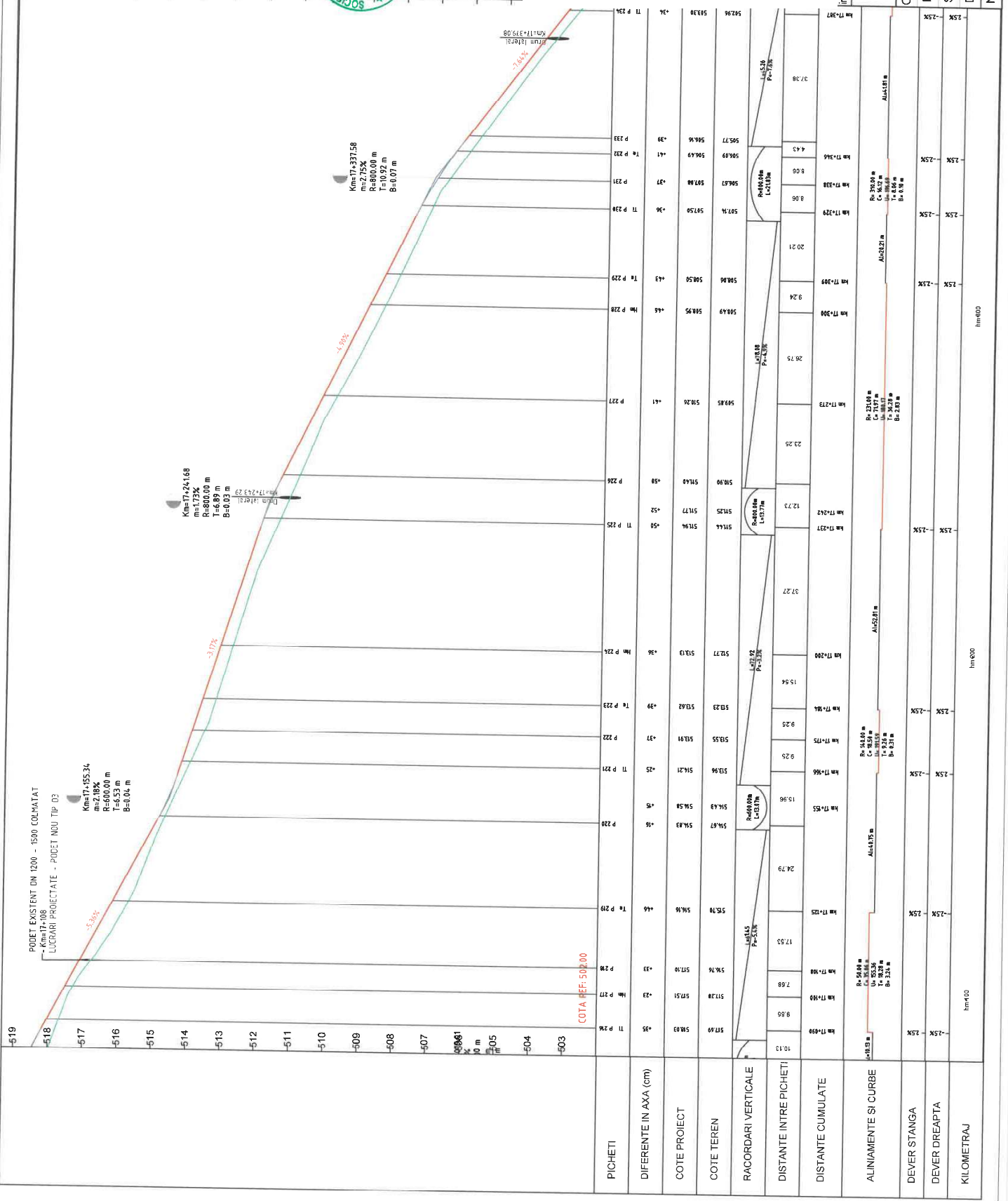
PROIECTANT S.C. POD-PROJECT S.R.L.
BIB str. PLOI 668 ap nr.3
Romania, Jud. Iasi
RO 6642712
www.pod-project.ro

DE NUMIRE PROJECT

"Reabilitare DJ 136, km.
14+000 – 19+950,
limita judet Mures
intersectia cu DJ 136B"

Ing. Adrian Constantin GROSU
**Profil longitudinal
DJ136**

Contract nr. 2/412/10.01.2020
Revizua nr.: 0
Scara: 1:100/1:1000
Data: 2020
Nr. plansa: 55./ 04.(11)



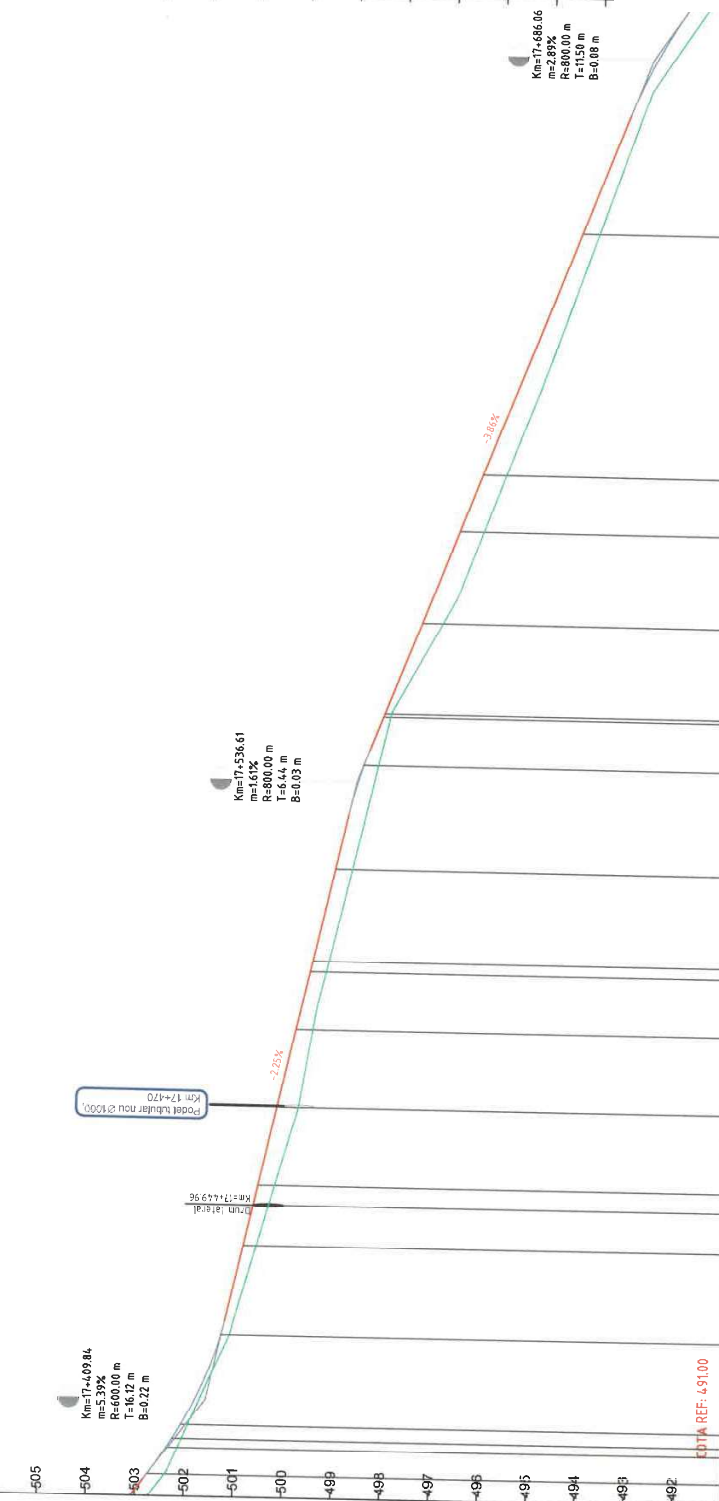
OBSERVATII:

NOTE:

BENEFICIAR
CONSILIUL JUDETEAN HARGHITA

PROIECTANT
OS POD-PROIECT-POD-PROIECT S.R.L.
14437212
www.pod-proiect.ro

DENUMIRE PROIECT
"Reabilitare DJ 136, km. 14+000 - 19+950, limita judet Mures intersectia cu DJ 136B"



PICHETI	DIFERENTE IN AXA (cm)	COTE PROIECT	COTE TEREN	RACORDARI VERTICALE	DISTANTE INTRE PICHETI	DISTANTE CUMULATE	ALINIAMENTE SI CURBE	DEVER STANGA	DEVER DREAPTA	KILOMETRAJ
P 236		502.35	502.35		18.55	18.55	R=200.00m C=21.00m L=10.50m B=0.20m	-25%	-25%	km400
P 237		502.35	502.35		2.83	21.38	R=200.00m C=21.00m L=10.50m B=0.20m	-25%	-25%	km400
P 238		502.35	502.35		5.40	26.78	R=200.00m C=21.00m L=10.50m B=0.20m	-25%	-25%	km400
P 239		501.68	501.68		18.55	45.33	R=200.00m C=21.00m L=10.50m B=0.20m	-25%	-25%	km400
P 240		508.87	508.87		18.55	63.88	R=200.00m C=21.00m L=10.50m B=0.20m	-25%	-25%	km400
P 241		508.87	508.87		8.00	71.88	R=200.00m C=21.00m L=10.50m B=0.20m	-25%	-25%	km400
P 242		508.29	508.29		4.04	75.92	R=200.00m C=21.00m L=10.50m B=0.20m	-25%	-25%	km400
P 243		508.29	508.29		15.93	91.85	R=200.00m C=21.00m L=10.50m B=0.20m	-25%	-25%	km400
P 244		499.53	499.53		11.90	103.75	R=200.00m C=21.00m L=10.50m B=0.20m	-25%	-25%	km400
P 245		499.28	499.28		2.21	105.96	R=200.00m C=21.00m L=10.50m B=0.20m	-25%	-25%	km400
P 246		499.28	499.28		18.89	124.85	R=200.00m C=21.00m L=10.50m B=0.20m	-25%	-25%	km400
P 247		499.13	499.13		21.10	146.00	R=200.00m C=21.00m L=10.50m B=0.20m	-25%	-25%	km400
P 248		498.60	498.60		10.01	156.01	R=200.00m C=21.00m L=10.50m B=0.20m	-25%	-25%	km400
P 249		498.60	498.60		18.86	174.87	R=200.00m C=21.00m L=10.50m B=0.20m	-25%	-25%	km400
P 250		497.84	497.84		18.86	193.73	R=200.00m C=21.00m L=10.50m B=0.20m	-25%	-25%	km400
P 251		496.24	496.24		11.57	205.30	R=200.00m C=21.00m L=10.50m B=0.20m	-25%	-25%	km400
P 252		496.24	496.24		50.00	255.30	R=200.00m C=21.00m L=10.50m B=0.20m	-25%	-25%	km400
P 253		496.24	496.24		50.00	305.30	R=200.00m C=21.00m L=10.50m B=0.20m	-25%	-25%	km400
P 254		494.36	494.36		50.00	355.30	R=200.00m C=21.00m L=10.50m B=0.20m	-25%	-25%	km400
P 255		492.88	492.88		50.00	405.30	R=200.00m C=21.00m L=10.50m B=0.20m	-25%	-25%	km400

Ing. Adrian Constantin (OROSU)

Profil longitudinal DJ136

Contract nr. 2/412/10.01.2020

Revizia nr.: 0

Scara: 1:100/1:1000

Data: 2020

Nr. plansa: 55 / **04.(12)**

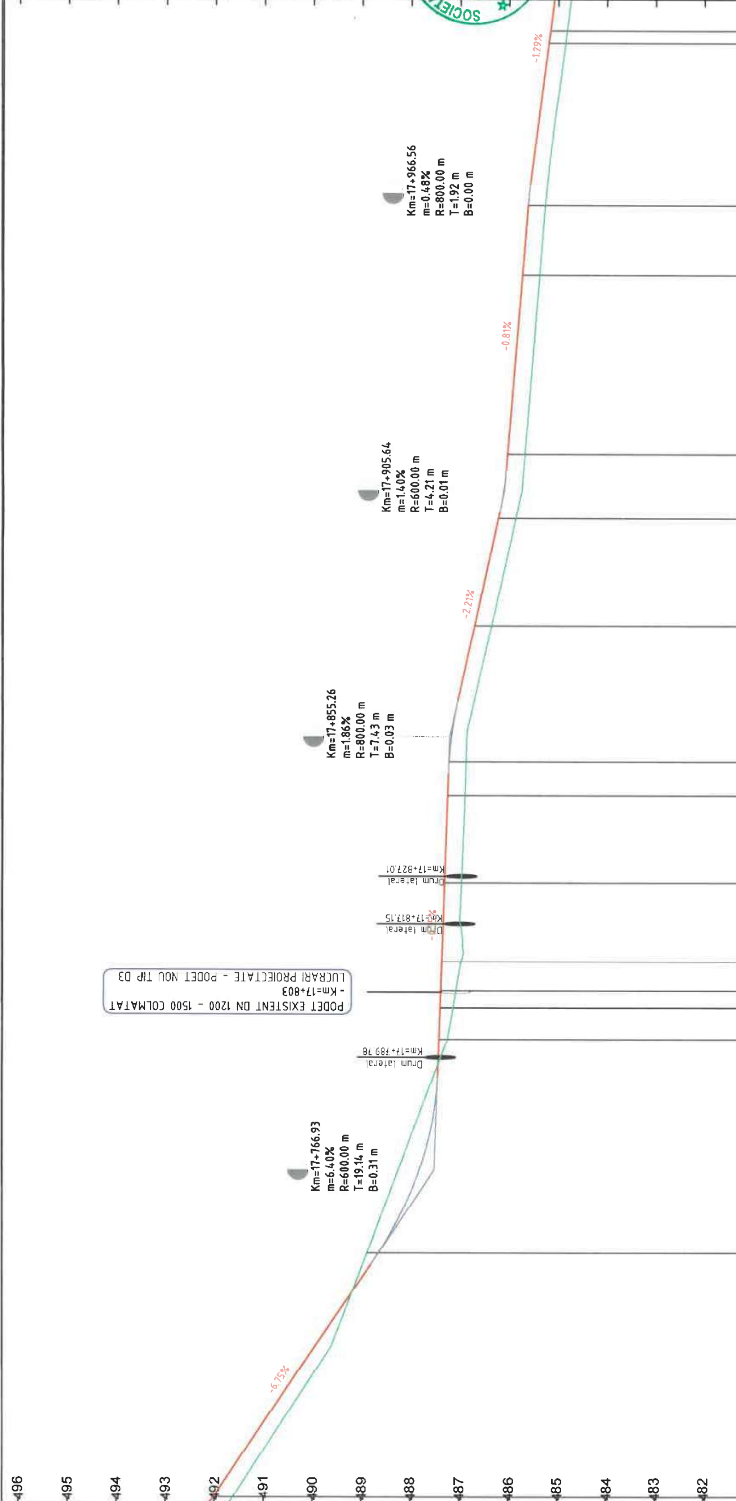
OBSERVATII:

NOTE:

BENEFICIAR
CONSILIUL JUDETEAN HARGHITA

PROIECTANT S.C. POD-PROIECT S.R.L.
Strada nr. 118B scara.3
RO 1447212
www.podproiect.ro

DENUMIRE PROIECT
"Reabilitare DJ 136, km. 14+000 - 19+950, limita judet Mures intersectia cu DJ 136B"



STATIONING	PROFIL LONGITUDINAL	ALINIAMENTE SI CURBE	DEVER STANGA	DEVER DREAPTA	KILOMETRAJ
14+000	14.24	25X	25X	25X	0.00
14+100	13.08	25X	25X	25X	0.10
14+200	21.80	25X	25X	25X	0.20
14+300	28.20	25X	25X	25X	0.30
14+400	8.67	25X	25X	25X	0.40
14+500	17.78	25X	25X	25X	0.50
14+600	15.97	25X	25X	25X	0.60
14+700	6.02	25X	25X	25X	0.70
14+800	9.85	25X	25X	25X	0.80
14+900	43.00	25X	25X	25X	0.90
15+000	50.00	25X	25X	25X	1.00
15+100	48.89	25X	25X	25X	1.10
15+200	48.73	25X	25X	25X	1.20
15+300	48.76	25X	25X	25X	1.30
15+400	48.85	25X	25X	25X	1.40
15+500	48.86	25X	25X	25X	1.50
15+600	48.72	25X	25X	25X	1.60
15+700	48.68	25X	25X	25X	1.70
15+800	48.65	25X	25X	25X	1.80
15+900	48.55	25X	25X	25X	1.90
16+000	48.57	25X	25X	25X	2.00
16+100	48.53	25X	25X	25X	2.10
16+200	48.52	25X	25X	25X	2.20
16+300	48.51	25X	25X	25X	2.30
16+400	48.50	25X	25X	25X	2.40
16+500	48.49	25X	25X	25X	2.50
16+600	48.48	25X	25X	25X	2.60
16+700	48.47	25X	25X	25X	2.70
16+800	48.46	25X	25X	25X	2.80
16+900	48.45	25X	25X	25X	2.90
17+000	48.44	25X	25X	25X	3.00
17+100	48.43	25X	25X	25X	3.10
17+200	48.42	25X	25X	25X	3.20
17+300	48.41	25X	25X	25X	3.30
17+400	48.40	25X	25X	25X	3.40
17+500	48.39	25X	25X	25X	3.50
17+600	48.38	25X	25X	25X	3.60
17+700	48.37	25X	25X	25X	3.70
17+800	48.36	25X	25X	25X	3.80
17+900	48.35	25X	25X	25X	3.90
18+000	48.34	25X	25X	25X	4.00
18+100	48.33	25X	25X	25X	4.10
18+200	48.32	25X	25X	25X	4.20
18+300	48.31	25X	25X	25X	4.30
18+400	48.30	25X	25X	25X	4.40
18+500	48.29	25X	25X	25X	4.50
18+600	48.28	25X	25X	25X	4.60
18+700	48.27	25X	25X	25X	4.70
18+800	48.26	25X	25X	25X	4.80
18+900	48.25	25X	25X	25X	4.90
19+000	48.24	25X	25X	25X	5.00
19+100	48.23	25X	25X	25X	5.10
19+200	48.22	25X	25X	25X	5.20
19+300	48.21	25X	25X	25X	5.30
19+400	48.20	25X	25X	25X	5.40
19+500	48.19	25X	25X	25X	5.50
19+600	48.18	25X	25X	25X	5.60
19+700	48.17	25X	25X	25X	5.70
19+800	48.16	25X	25X	25X	5.80
19+900	48.15	25X	25X	25X	5.90
20+000	48.14	25X	25X	25X	6.00

Contract nr. 2/412/10.01.2020

Revizia nr.: 0

Scara: 1:100/1:1000

Data: 2020

Nr. plansa: 55/ **04.(13)**

OBSERVATII:


NOTE:

BENEFICIAR: CONSILIUL JUDETEAN HARGHITA

PROIECTANT: S.C. POD-PROJECT SRL
 Strada Iulius Cezarescu nr. 3
 RO 1447121
 www.pod-project.ro

DENUMIRE PROIECT

"Reabilitare DJ 136, km. 14+000 – 19+950, limita judet Mures intersectia cu DJ 136B"



COTA REF: 476.00

PICHETI	DIFERENTE IN AXA (cm)	COTE PROIECT	COTE TEREN	RACORDARI VERTICALE	DISTANTE INTRE PICHETI	DISTANTE CUMULATE	ALINAMENTE SI CURBE	DEVER STANGA	DEVER DREAPTA	KILOMETRAJ
-477		484.7	484.7	R=400.00 L=12.00 P=2.00	30.77	30.77	R=344.00 C=37.93 L=19.00 P=2.00 B=1.42	25%	25%	14+000
-478		484.7	484.7	L=18.00 P=2.00	19.23	50.00	R=344.00 C=37.93 L=19.00 P=2.00 B=1.42	25%	25%	14+000
-479		484.7	484.7	L=18.00 P=2.00	8.49	58.49	R=344.00 C=37.93 L=19.00 P=2.00 B=1.42	25%	25%	14+000
-480		484.5	484.5	L=18.00 P=2.00	8.49	66.98	R=344.00 C=37.93 L=19.00 P=2.00 B=1.42	25%	25%	14+000
-481		484.3	484.3	R=400.00 L=12.00 P=2.00	16.47	83.45	R=344.00 C=37.93 L=19.00 P=2.00 B=1.42	25%	25%	14+000
-482		484.3	484.3	L=24.00 P=2.00	8.58	92.03	R=344.00 C=37.93 L=19.00 P=2.00 B=1.42	25%	25%	14+000
-483		484.3	484.3	L=24.00 P=2.00	32.08	124.11	R=344.00 C=37.93 L=19.00 P=2.00 B=1.42	25%	25%	14+000
-484		484.1	484.1	R=400.00 L=12.00 P=2.00	17.92	142.03	R=344.00 C=37.93 L=19.00 P=2.00 B=1.42	25%	25%	14+000
-485		484.0	484.0	L=24.00 P=2.00	31.90	173.93	R=344.00 C=37.93 L=19.00 P=2.00 B=1.42	25%	25%	14+000
-486		483.9	483.9	L=24.00 P=2.00	28.14	202.07	R=344.00 C=37.93 L=19.00 P=2.00 B=1.42	25%	25%	14+000
-487		483.9	483.9	L=24.00 P=2.00	17.73	219.80	R=344.00 C=37.93 L=19.00 P=2.00 B=1.42	25%	25%	14+000
-488		482.96	482.96	L=24.00 P=2.00	18.30	238.10	R=344.00 C=37.93 L=19.00 P=2.00 B=1.42	25%	25%	14+000
-489		482.96	482.96	L=24.00 P=2.00	18.30	256.40	R=344.00 C=37.93 L=19.00 P=2.00 B=1.42	25%	25%	14+000
-490		482.96	482.96	L=24.00 P=2.00	18.30	274.70	R=344.00 C=37.93 L=19.00 P=2.00 B=1.42	25%	25%	14+000
-491		482.96	482.96	L=24.00 P=2.00	18.30	293.00	R=344.00 C=37.93 L=19.00 P=2.00 B=1.42	25%	25%	14+000
-492		482.96	482.96	L=24.00 P=2.00	18.30	311.30	R=344.00 C=37.93 L=19.00 P=2.00 B=1.42	25%	25%	14+000
-493		482.96	482.96	L=24.00 P=2.00	18.30	329.60	R=344.00 C=37.93 L=19.00 P=2.00 B=1.42	25%	25%	14+000

Profil longitudinal DJ136

Contract nr. 2/412/10.01.2020

Revizia nr.: 0

Scara: 1:100/1:1000

Data: 2020

Nr. plansa: 55/ 04(14)

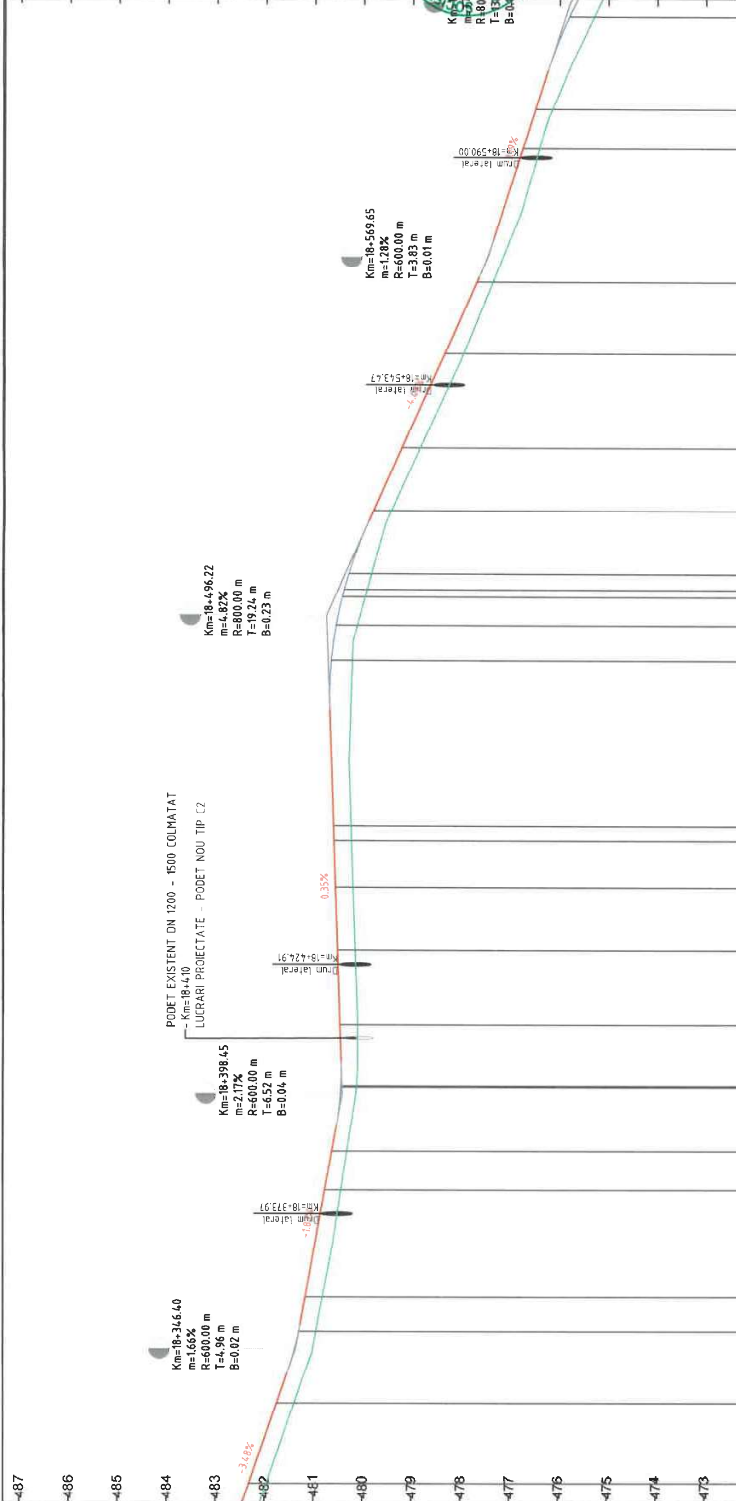
OBSERVATII:

NOTE:

BENEFICIAR
CONSILIUL JUDETEAN
HARGHITA

PROIECTANT
K&M POD-PROIECT S.R.L.
1800 Calea Bucuresti nr. 3
100070 Bucuresti
RO 4447272
www.pod-project.ro

DENUMIRE PROIECT
"Reabilitare DJ 136, km.
14+000 – 19+950,
limita judet Mures
intersectia cu DJ 136B"



PICHETI	DIFERENTE IN AXA (cm)	COTE TEREN	RACORDARI VERTICALE	DISTANTE INTRE PICHETI	DISTANTE CUMULATE	ALINIAMENTE SI CURBE	DEVER STANGA	DEVER DREAPTA	KILOMETRAJ
487		481.96		16.38	16.38				
486		481.96		7.08	23.46				
485		481.96		14.75	38.21				
484		481.96		21.83	60.04				
483		480.91		7.87	67.91				
482		480.91		12.95	80.86				
481		480.91		12.68	93.54				
480		480.91		15.33	108.87				
479		480.91		12.55	121.42				
478		480.91		9.45	130.87				
477		480.91		33.90	164.77				
476		480.91		7.27	172.04				
475		480.91		5.73	177.77				
474		480.91		3.18	180.95				
473		480.91		12.86	193.81				
472		480.91		12.86	206.67				
471		480.91		12.86	219.53				
470		480.91		12.86	232.39				
469		480.91		12.86	245.25				
468		480.91		12.86	258.11				
467		480.91		12.86	270.97				
466		480.91		12.86	283.83				
465		480.91		12.86	296.69				
464		480.91		12.86	309.55				
463		480.91		12.86	322.41				
462		480.91		12.86	335.27				
461		480.91		12.86	348.13				
460		480.91		12.86	360.99				
459		480.91		12.86	373.85				
458		480.91		12.86	386.71				
457		480.91		12.86	399.57				
456		480.91		12.86	412.43				
455		480.91		12.86	425.29				
454		480.91		12.86	438.15				
453		480.91		12.86	451.01				
452		480.91		12.86	463.87				
451		480.91		12.86	476.73				
450		480.91		12.86	489.59				
449		480.91		12.86	502.45				
448		480.91		12.86	515.31				
447		480.91		12.86	528.17				
446		480.91		12.86	541.03				
445		480.91		12.86	553.89				
444		480.91		12.86	566.75				
443		480.91		12.86	579.61				
442		480.91		12.86	592.47				
441		480.91		12.86	605.33				
440		480.91		12.86	618.19				
439		480.91		12.86	631.05				
438		480.91		12.86	643.91				
437		480.91		12.86	656.77				
436		480.91		12.86	669.63				
435		480.91		12.86	682.49				
434		480.91		12.86	695.35				
433		480.91		12.86	708.21				
432		480.91		12.86	721.07				
431		480.91		12.86	733.93				
430		480.91		12.86	746.79				
429		480.91		12.86	759.65				
428		480.91		12.86	772.51				
427		480.91		12.86	785.37				
426		480.91		12.86	798.23				
425		480.91		12.86	811.09				
424		480.91		12.86	823.95				
423		480.91		12.86	836.81				
422		480.91		12.86	849.67				
421		480.91		12.86	862.53				
420		480.91		12.86	875.39				
419		480.91		12.86	888.25				
418		480.91		12.86	901.11				
417		480.91		12.86	913.97				
416		480.91		12.86	926.83				
415		480.91		12.86	939.69				
414		480.91		12.86	952.55				
413		480.91		12.86	965.41				
412		480.91		12.86	978.27				
411		480.91		12.86	991.13				
410		480.91		12.86	1003.99				
409		480.91		12.86	1016.85				
408		480.91		12.86	1029.71				
407		480.91		12.86	1042.57				
406		480.91		12.86	1055.43				
405		480.91		12.86	1068.29				
404		480.91		12.86	1081.15				
403		480.91		12.86	1094.01				
402		480.91		12.86	1106.87				
401		480.91		12.86	1119.73				
400		480.91		12.86	1132.59				
399		480.91		12.86	1145.45				
398		480.91		12.86	1158.31				
397		480.91		12.86	1171.17				
396		480.91		12.86	1184.03				
395		480.91		12.86	1196.89				
394		480.91		12.86	1209.75				
393		480.91		12.86	1222.61				
392		480.91		12.86	1235.47				
391		480.91		12.86	1248.33				
390		480.91		12.86	1261.19				
389		480.91		12.86	1274.05				
388		480.91		12.86	1286.91				
387		480.91		12.86	1300.00				

Profil longitudinal DJ136

Contract nr. 2/412/10.01.2020

Revizia nr.: 0

Scara: 1:100/1:1000

Data: 2020

Nr. plansa: 55./ 04.(13)


OBSERVATII:

NOTE:

BENEFICIAR
CONSILIUL JUDETEAN
HARGHITA

PROIECTANT
S.C. POD-PROJECT S.R.L.
Bucuresti, Str. Mihail Kogalniceanu nr. 3
POD-PROJECT
SRL
14447212
www.pod-project.ro

DENUMIRE PROIECT
"Redbitare DJ 136, km.
14+000 – 19+950,
limita judet Mures
intersectia cu DJ 136B"



PICHETI	P	H	P	H	P	H	P	H	P	H	P	H	P	H	P	H	P	H	P	H																																																																		
DIFERENTE IN AXA (cm)	478	477	476	475	474	473	472	471	470	469	468	467	466	465	464	463	462																																																																					
COTE PROIECT	478.25	477.25	476.25	475.25	474.25	473.25	472.25	471.25	470.25	469.25	468.25	467.25	466.25	465.25	464.25	463.25	462.25																																																																					
COTE TEREN	478.25	477.25	476.25	475.25	474.25	473.25	472.25	471.25	470.25	469.25	468.25	467.25	466.25	465.25	464.25	463.25	462.25																																																																					
RACORDARI VERTICALE																																																																																						
DISTANTE INTRE PICHETI	30.85	28.90	20.50	7.39	27.89	14.73	3.43	46.57	22.25	27.75	41.07	7.72	90.00																																																																									
DISTANTE CUMULATE																																																																																						
ALINIAMENTE SI CURBE	<table border="1"> <thead> <tr> <th>ALINIAMENT</th> <th>P</th> <th>H</th> <th>P</th> <th>H</th> <th>P</th> <th>H</th> <th>P</th> <th>H</th> <th>P</th> <th>H</th> <th>P</th> <th>H</th> <th>P</th> <th>H</th> <th>P</th> <th>H</th> <th>P</th> <th>H</th> <th>P</th> <th>H</th> </tr> </thead> <tbody> <tr> <td>AL1</td> <td>478</td> <td>477</td> <td>476</td> <td>475</td> <td>474</td> <td>473</td> <td>472</td> <td>471</td> <td>470</td> <td>469</td> <td>468</td> <td>467</td> <td>466</td> <td>465</td> <td>464</td> <td>463</td> <td>462</td> <td></td> <td></td> <td></td> <td></td> </tr> <tr> <td>AL2</td> <td>462</td> <td>463</td> <td>464</td> <td>465</td> <td>466</td> <td>467</td> <td>468</td> <td>469</td> <td>470</td> <td>471</td> <td>472</td> <td>473</td> <td>474</td> <td>475</td> <td>476</td> <td>477</td> <td>478</td> <td></td> <td></td> <td></td> <td></td> </tr> </tbody> </table>																					ALINIAMENT	P	H	P	H	P	H	P	H	P	H	P	H	P	H	P	H	P	H	P	H	AL1	478	477	476	475	474	473	472	471	470	469	468	467	466	465	464	463	462					AL2	462	463	464	465	466	467	468	469	470	471	472	473	474	475	476	477	478				
ALINIAMENT	P	H	P	H	P	H	P	H	P	H	P	H	P	H	P	H	P	H	P	H																																																																		
AL1	478	477	476	475	474	473	472	471	470	469	468	467	466	465	464	463	462																																																																					
AL2	462	463	464	465	466	467	468	469	470	471	472	473	474	475	476	477	478																																																																					
DEVER STANGA																																																																																						
DEVER DREAPTA																																																																																						
KILOMETRAJ	km 14+000																																																																																					

Profil longitudinal
DJ136

Contract nr. 2/412/10.01.2020

Revizia nr.: 0

Scara: 1:100/1:1000

Data: 2020

Nr. plansa: 55./ 04.(16)

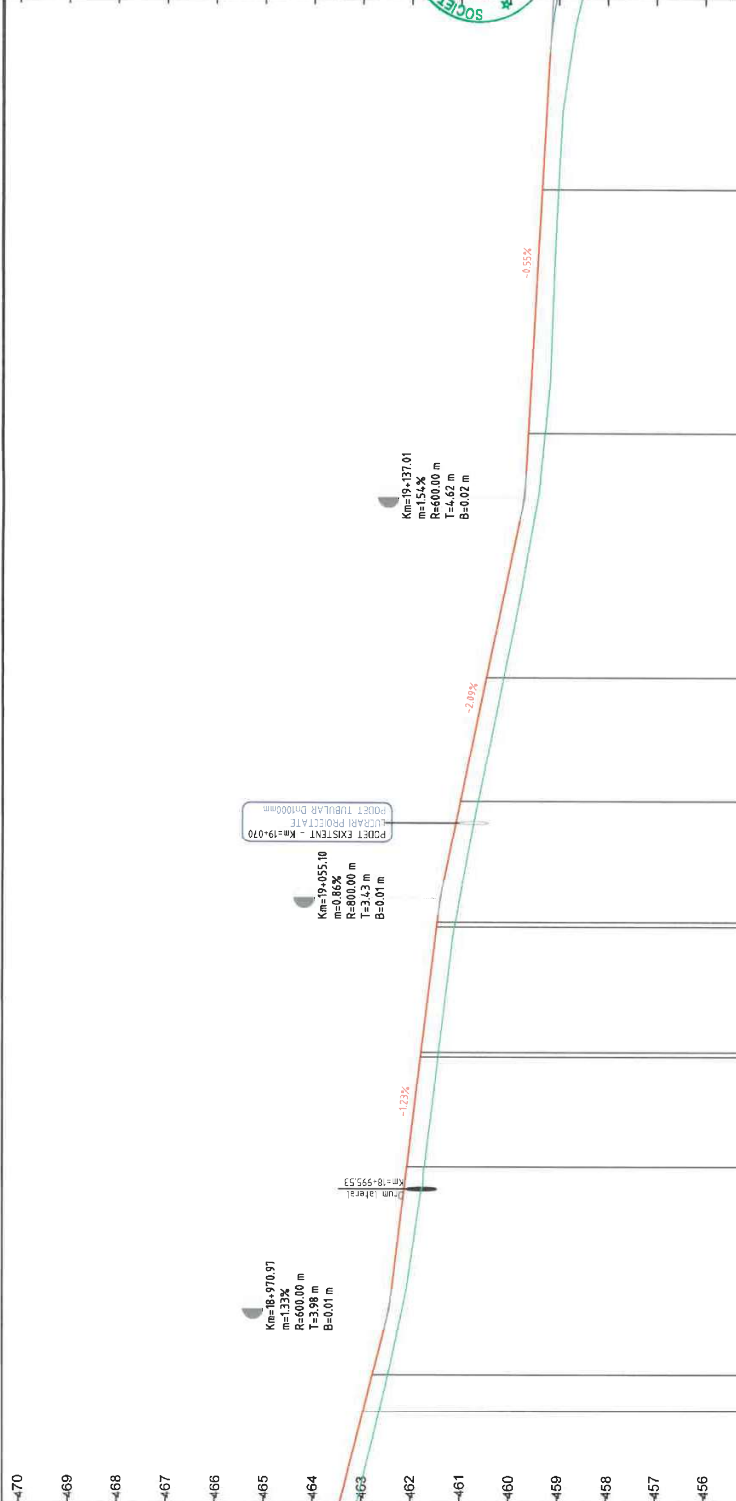
OBSERVATII:

NOTE:

BENEFICIAR
CONSILIUL JUDETEAN HARGHITA

PROIECTANT
S.C. POD-PROIECT S.R.L.
Buz. Str. Mihail Balas nr. 3
ROU 1447212
www.pod-proiect.ro

DENUMIRE PROIECT
"Reabilitare DJ 136, km. 14+000 – 19+950, limita judet Mures intersectia cu DJ 136B"



PICHETI	DIFERENTE IN AXA (cm)	COTE PROIECT	COTE TEREN	RACORDARI VERTICALE	DISTANTE INTRE PICHETI	DISTANTE CUMULATE	ALINIAMENTE SI CURBE	DEVER STANGA	DEVER DREAPTA	KILOMETRAJ
P 322		462.97	462.78		7.38		R=1000.00 m C=0.52 m U=0.0000 m B=0.52 m			km 19+000.00
P 323		462.97	462.78			42.62				
P 324		462.72	462.47		24.48					
P 325		462.72	462.78			25.65				
P 326		462.72	462.78			24.72				
P 327		462.99	463.23			25.28				
P 328		462.99	462.99			25.28				
P 329		462.99	462.99			25.28				
P 330		462.99	462.99			25.28				
P 331		462.99	462.99			25.28				
P 332		462.99	462.99			25.28				
P 333		462.99	462.99			25.28				
P 334		462.99	462.99			25.28				
P 335		462.99	462.99			25.28				
P 336		462.99	462.99			25.28				
P 337		462.99	462.99			25.28				
P 338		462.99	462.99			25.28				
P 339		462.99	462.99			25.28				
P 340		462.99	462.99			25.28				
P 341		462.99	462.99			25.28				
P 342		462.99	462.99			25.28				
P 343		462.99	462.99			25.28				
P 344		462.99	462.99			25.28				
P 345		462.99	462.99			25.28				
P 346		462.99	462.99			25.28				
P 347		462.99	462.99			25.28				
P 348		462.99	462.99			25.28				
P 349		462.99	462.99			25.28				
P 350		462.99	462.99			25.28				
P 351		462.99	462.99			25.28				
P 352		462.99	462.99			25.28				
P 353		462.99	462.99			25.28				
P 354		462.99	462.99			25.28				
P 355		462.99	462.99			25.28				
P 356		462.99	462.99			25.28				
P 357		462.99	462.99			25.28				
P 358		462.99	462.99			25.28				
P 359		462.99	462.99			25.28				
P 360		462.99	462.99			25.28				
P 361		462.99	462.99			25.28				
P 362		462.99	462.99			25.28				
P 363		462.99	462.99			25.28				
P 364		462.99	462.99			25.28				
P 365		462.99	462.99			25.28				
P 366		462.99	462.99			25.28				
P 367		462.99	462.99			25.28				
P 368		462.99	462.99			25.28				
P 369		462.99	462.99			25.28				
P 370		462.99	462.99			25.28				
P 371		462.99	462.99			25.28				
P 372		462.99	462.99			25.28				
P 373		462.99	462.99			25.28				
P 374		462.99	462.99			25.28				
P 375		462.99	462.99			25.28				
P 376		462.99	462.99			25.28				
P 377		462.99	462.99			25.28				
P 378		462.99	462.99			25.28				
P 379		462.99	462.99			25.28				
P 380		462.99	462.99			25.28				
P 381		462.99	462.99			25.28				
P 382		462.99	462.99			25.28				
P 383		462.99	462.99			25.28				
P 384		462.99	462.99			25.28				
P 385		462.99	462.99			25.28				
P 386		462.99	462.99			25.28				
P 387		462.99	462.99			25.28				
P 388		462.99	462.99			25.28				
P 389		462.99	462.99			25.28				
P 390		462.99	462.99			25.28				
P 391		462.99	462.99			25.28				
P 392		462.99	462.99			25.28				
P 393		462.99	462.99			25.28				
P 394		462.99	462.99			25.28				
P 395		462.99	462.99			25.28				
P 396		462.99	462.99			25.28				
P 397		462.99	462.99			25.28				
P 398		462.99	462.99			25.28				
P 399		462.99	462.99			25.28				
P 400		462.99	462.99			25.28				
P 401		462.99	462.99			25.28				
P 402		462.99	462.99			25.28				
P 403		462.99	462.99			25.28				
P 404		462.99	462.99			25.28				
P 405		462.99	462.99			25.28				
P 406		462.99	462.99			25.28				
P 407		462.99	462.99			25.28				
P 408		462.99	462.99			25.28				
P 409		462.99	462.99			25.28				
P 410		462.99	462.99			25.28				
P 411		462.99	462.99			25.28				
P 412		462.99	462.99			25.28				
P 413		462.99	462.99			25.28				
P 414		462.99	462.99			25.28				
P 415		462.99	462.99			25.28				
P 416		462.99	462.99			25.28				
P 417		462.99	462.99			25.28				
P 418		462.99	462.99			25.28				
P 419		462.99	462.99			25.28				
P 420		462.99	462.99			25.28				
P 421		462.99	462.99			25.28				
P 422		462.99	462.99			25.28				
P 423		462.99	462.99			25.28				
P 424		462.99	462.99			25.28				
P 425		462.99	462.99			25.28				
P 426		462.99	462.99			25.28				
P 427		462.99	462.99			25.28				
P 428		462.99	462.99			25.28				
P 429		462.99	462.99			25.28				
P 430		462.99	462.99			25.28				
P 431		462.99	462.99			25.28				
P 432		462.99	462.99			25.28				
P 433		462.99	462.99			25.28				
P 434		462.99	462.99			25.28				
P 435		462.99	462.99			25.28				
P 436		462.99	462.99			25.28				
P 437		462.99	462.99			25.28				
P 438		462.99	462.99			25.28				
P 439		462.99	462.99			25.28				
P 440		462.99	462.99			25.28				
P 441		462.99	462.99			25.28				
P 442		462.99	462.99			25.28				
P 443		462.99	462.99			25.28				
P 444		462.99	462.99			25.28				
P 445		462.99	462.99			25.28				
P 446		462.99	462.99			25.28				
P 447		462.99	462.99			25.28				
P 448		462.99	462.99			25.28				
P 449		462.99	462.99			25.28				
P 450		462.99	462.99			25.28				
P 451		462.99	462.99			25.28				
P 452		462.99	462.99			25.28				
P 453		462.99	462.99			25.28				
P 454		462.99	462.99			25.28				
P 455		462.99	462.99			25.28				
P 456		462.99	462.99							

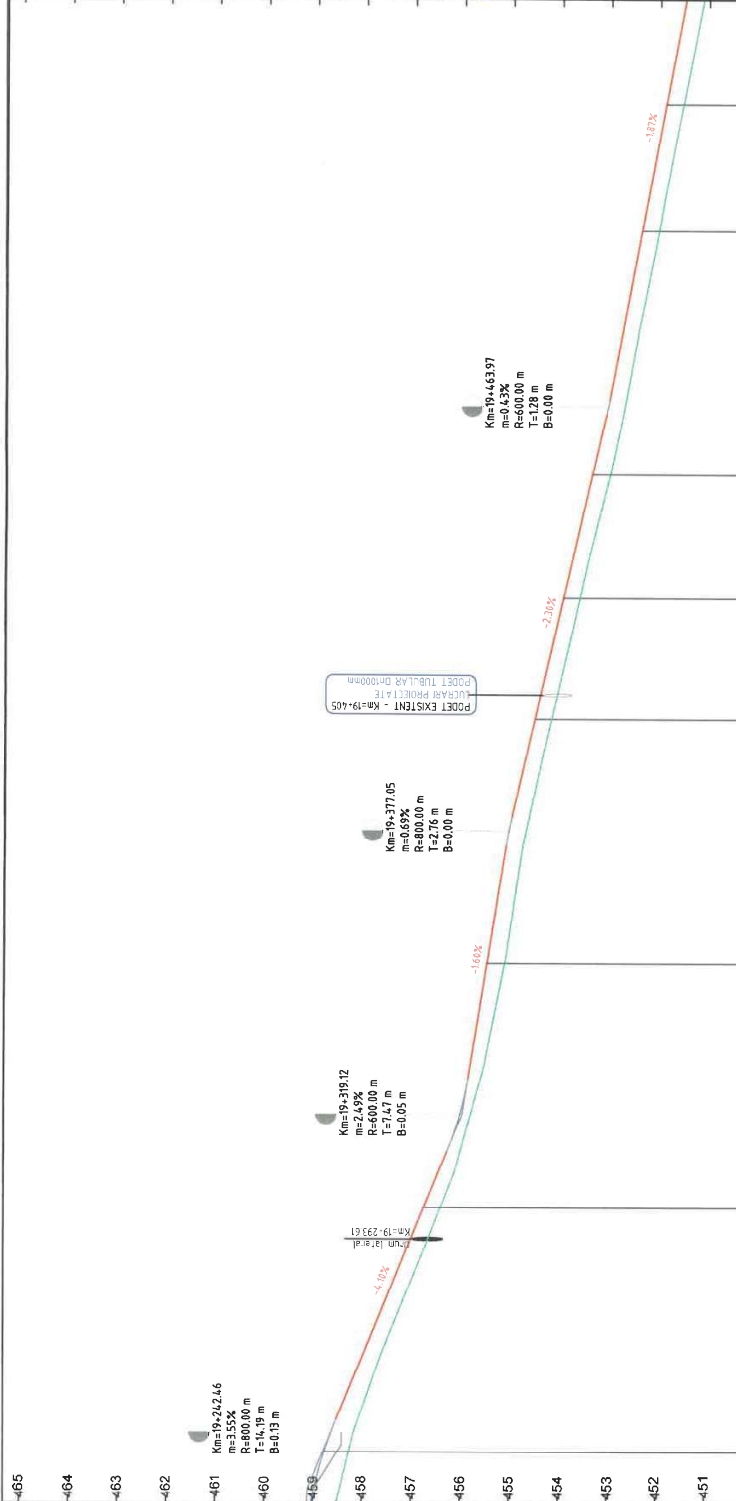
OBSERVATII:

NOTE:

BENEFICIAR
CONSILIUL JUDETEAN
HARGHITA

PROIECTANT
SOCIETATEA COMERCIALA
"POD-PROJECT" POD-PROJECT S.R.L.
Str. Pogonilor nr. 3
444000 Mures
Tel: 0364 4440212
Fax: 0364 4440213
www.pod-project.ro

DENUMIRE PROIECT
"Reabilitare DJ 136, km.
14+000 – 19+950,
limita judet Mures
intersectia cu DJ 136B"



PICHETI	DIFERENTE IN AXA (cm)	COTE PROIECT	COTE TEREN	RACORDARI VERTICALE	DISTANTE INTRE PICHETI	DISTANTE CUMULATE	ALINIAMENTE SI CURBE	DEVER STANGA	DEVER DREAPTA	KILOMETRAJ
50		458.77	458.77		90.00	458.45				km 19+262
51		458.77	458.77		90.00	458.45				km 19+300
52		455.11	455.11		90.00	455.00				km 19+390
53		455.11	455.11		90.00	455.00				km 19+477
54		455.17	455.17		24.70	455.17				km 19+489
55		455.17	455.17		25.30	455.29				km 19+625
56		453.60	453.60		90.00	453.60				km 19+689
57		453.60	453.60		90.00	453.60				km 19+777
58		452.92	452.92		90.00	452.92				km 19+864
59		452.92	452.92		28.98	452.92				km 19+989
60		451.08	451.08		90.00	451.08				km 19+989
61		451.08	451.08		90.00	451.08				km 20+079

**Profil longitudinal
DJ136**

Contract nr. 2/4/12/10.01.2020

Revizia nr.: 0

Scara: 1:100/1:1000

Data: 2020

Nr. plansa: 55 / **04(18)**

OBSERVATII:

NOTE:


BENEFICIAR

 CONSILIUL JUDEȚEAN HARGHITA

PROIECTANT

 POD-PROIECT S.R.L.
 Iuga str. Pipirias sat nr. 3
 521200, Romania
 RO 14417212
 www.pod-proiect.ro

DENUMIRE PROIECT
 "Reabilitare DJ 136, km. 14+000 – 19+950, limita judet Mures intersectia cu DJ 136B"



455	
454	
453	
452	
451	
450	
449	
448	
447	
446	
445	
444	
443	
442	
441	
440	
439	
	COTA REF. 438.00
PICHETI	km 19+950
DIFERENTE IN AXA (cm)	km 19+950
COTE PROIECT	km 19+950
COTE TEREN	km 19+950
RACORDARI VERTICALE	km 19+891.48
DISTANTE INTRE PICHETI	49.67
DISTANTE CUMULATE	km 19+950
ALINIAMENTE SI CURBE	ALINIAMENT
DEVER STANGA	-2.5%
DEVER DREAPTA	0.8%
KILOMETRAJ	km 19+950.24

Profil longitudinal
DJ136

Contract nr. 2/412/10.01.2020

Revizia nr.: 0

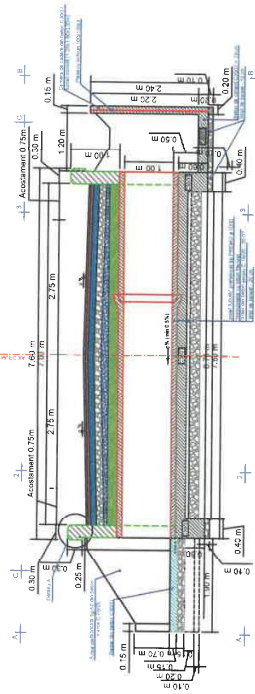
Scara: 1:100/1:1000

Data: 2020

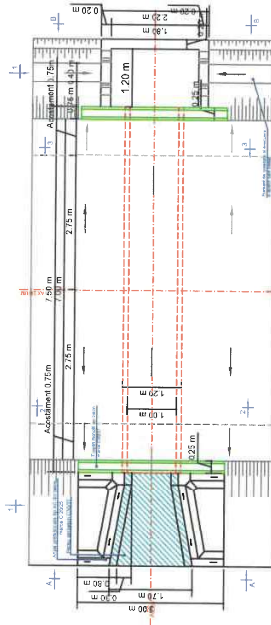
Nr. planșa: 55 / **04.(20)**

PODET TUBULAR Ø 1000mm

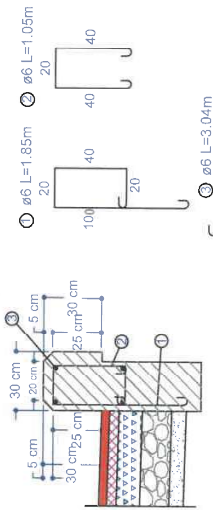
SECTIUNE TRANSVERSALA 1-1
scara 1:100




VEDERE IN PLAN C-C
scara 1:100



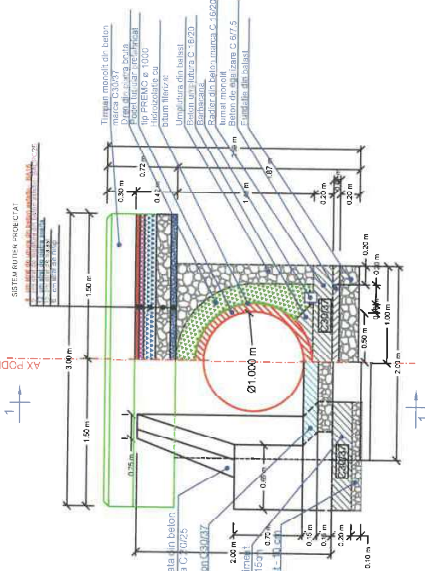
DETALIU A
scara 1:25



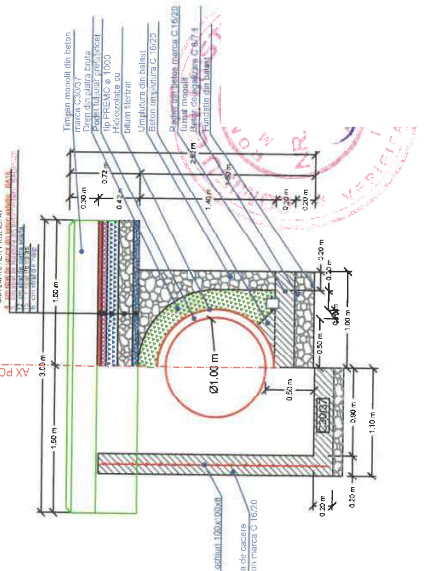
Piasa cu achizi
100x100x8 - 28 mp



VEDERE ELEVATIE A-A
scara 1:50



VEDERE ELEVATIE B-B
scara 1:50



CARACTERISTICI BETON

CARACTERISTICI BETON	UMPLUTURA	RADIER TIMPANE CAMERE DE CADERE
Beton	C57 / R67 / S	C30 / R30
Clasa de expunere	XF2	XF2
Clasa de impregnabilitate	PR	PR
Clasa de gelifacere	G100	G100
Tip de ciment	CEM III / A (32.5R)	CEM III / A (32.5R)
Referinta	ROA 10.32.3	ROA 10.32.3
Referinta	ROA 10.32.3	ROA 10.32.3

Detalii podet tubular Ø1000

Contract nr.	24/12/10.01.2020
Revizia nr.:	0
Scara:	1:50
Data:	2020
Nr. plansa:	55/ 05

OBSERVATII:

NOTE:

BENEFICIAR
CONSILIUL JUDETEAN HARGHITA

PROIECTANT
SCA POD-PROIECT SRL
str. str. Pingei nr. 1, 3
RO 541100, Harghita
ROMANIA
4444712
www.pod-proiect.ro

DENUMIRE PROIECT
"REABILITARE DJ 136, KM. 14+000 - 19+950, LIMITA JUDET MURES INTERSECTIA CU DJ 136B"

"Reabilitare DJ 136, km. 14+000 - 19+950, limita judet Mures intersectia cu DJ 136B"

OBSERVAȚII:

NOTE:

BENEFICIAR
CONSILIUL JUDEȚEAN
HARGHITA

PROIECTANT S.A. POD-PROIECT SRL
Iași, str. Păgăral Bădău nr. 3
ROMANIA, jud. Iași
14447212
www.pod-proiect.ro

DENUMIRE PROIECT

"Reabilitare DJ 136, km.
14+000 – 19+950,
limita județ Mures
intersecția cu DJ 136B"

Podet tubular Ø 600 mm
la drumuri laterale

Contract nr. 2/412/10.01.2020

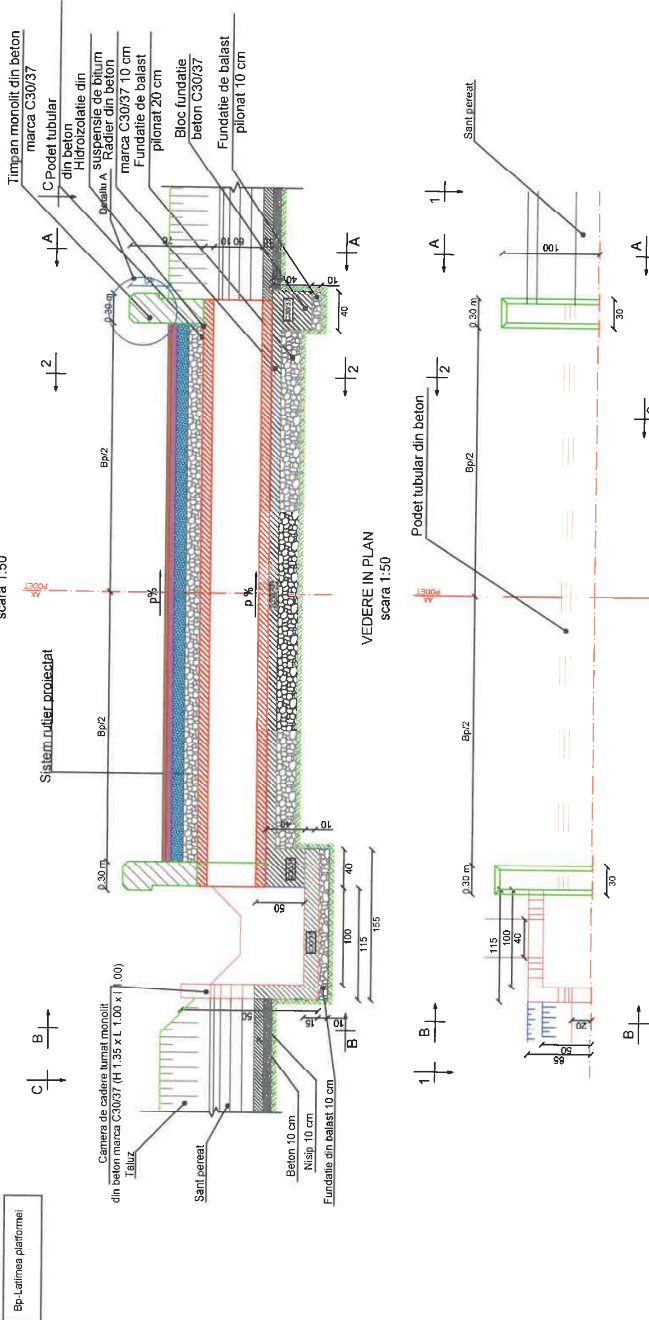
Revizia nr.: 0

Scara: 1:50

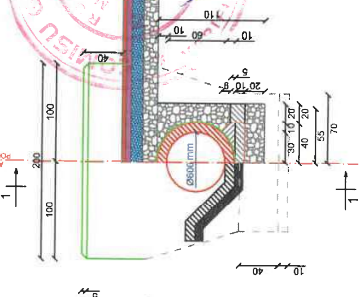
Data: 2020

Nr. planșă: 55 / 06

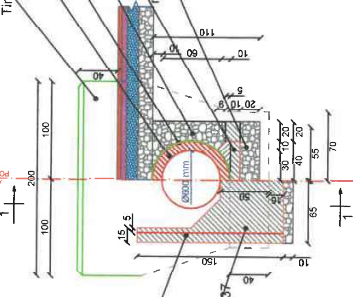
DETALIUL PODET LATERAL Ø 600
SECȚIUNE TRANSVERSALA 1-1
scara 1:50



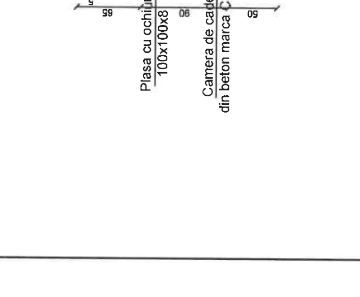
VEDERE ELEVATIE A-A
scara 1:50



VEDERE ELEVATIE B-B
scara 1:50



VEDERE ELEVATIE 2-2 AMONTE
scara 1:50



VEDERE ELEVATIE 2-2 AVAL
scara 1:50



Bp-Lățimea platformei

OBSERVATI:

NOTE:

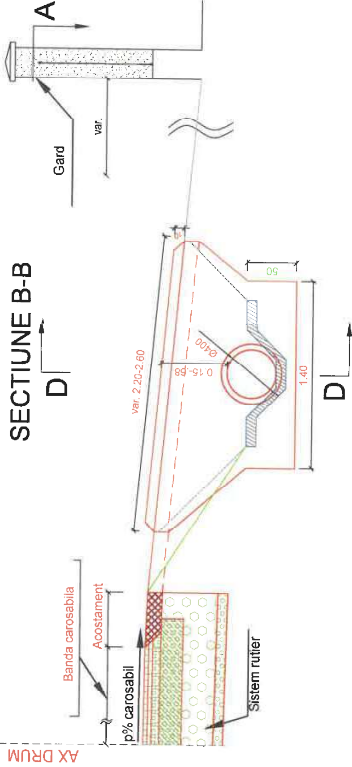
BENEFICIAR
CONSILIUL JUDETEAN
HARGHITA

PROIECTANT
POD-PROIECT S.R.L.
ROMANIA, JUDET HARGHITA
RO 4442712
www.pod-proiect.ro

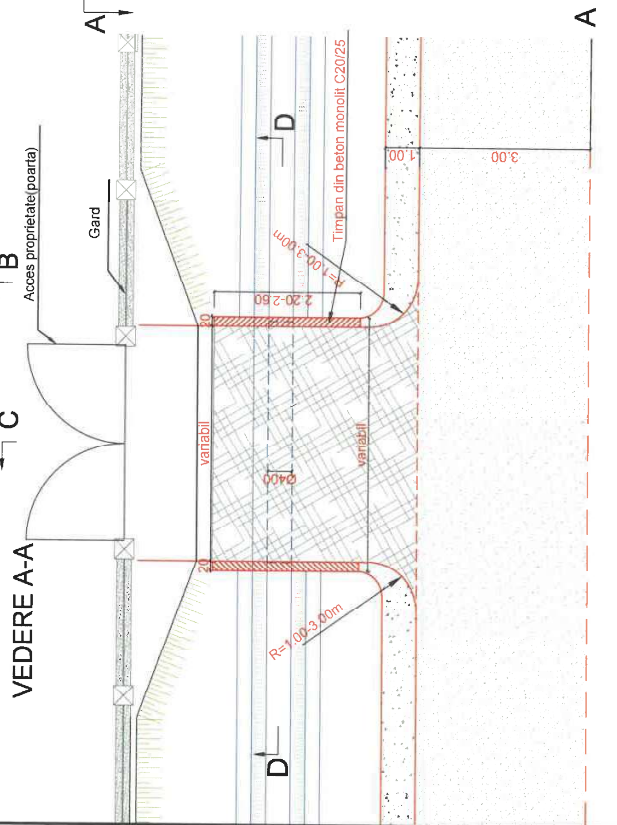
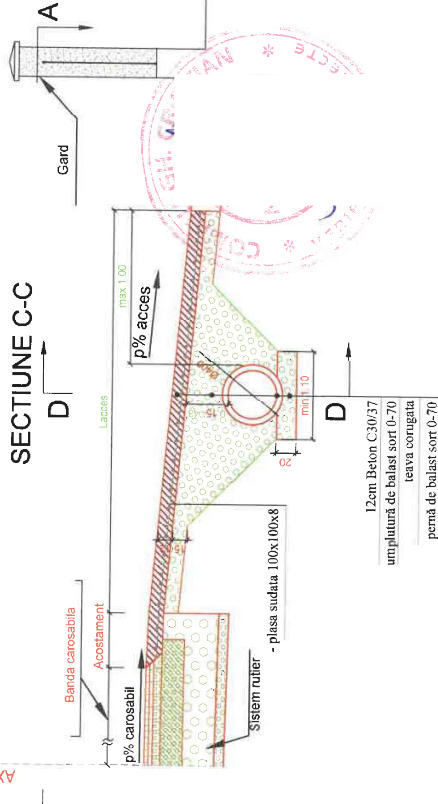
DENUMIRE PROIECT

"Reabilitare DJ 136, km.
14+000 – 19+950,
limita judet Mures
intersectia cu DJ 136B"

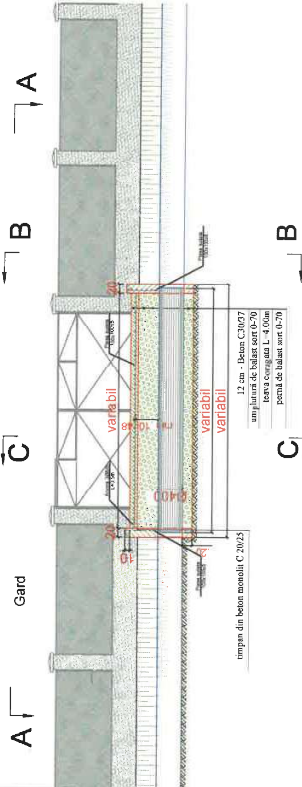
SECTIUNE B-B



SECTIUNE C-C



SECTIUNE D-D



Detaliu podet tubular Ø 400 - accese proprietati	
Contract nr. 2/412/10.01.2020	
Revizia nr.: 0	
Scara: 1:100; 1:50	
Data: 2020	
Nr. plansa: 55./	07

NOTA:
1. Tubul prefabricat seva racorda cu santurile proiectate astfel incat sa asigure scurgerea apelor pluviale.
2. Prezentata plansa se va adapta functie de conditiile de teren.

OBSERVATI:

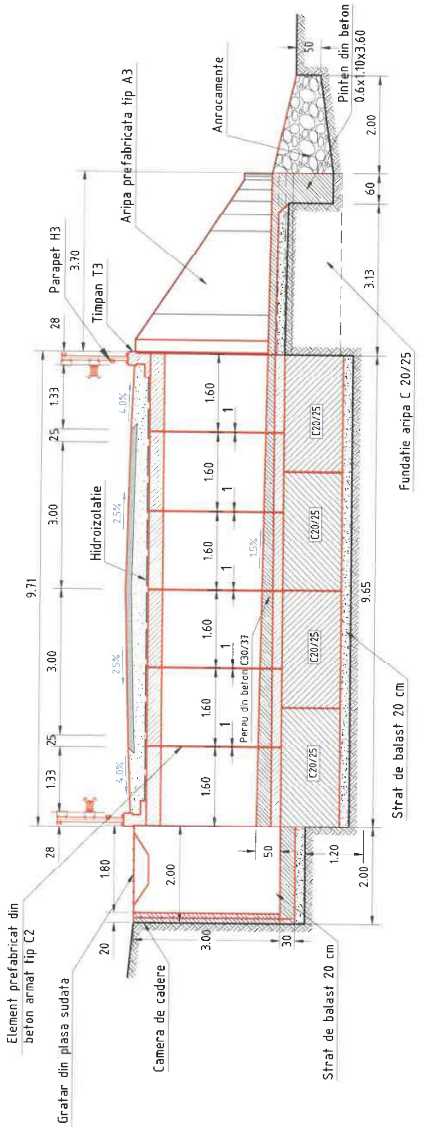
NOTE:

BENEFICIAR
CONSILIUL JUDETEAN
HARGHITA

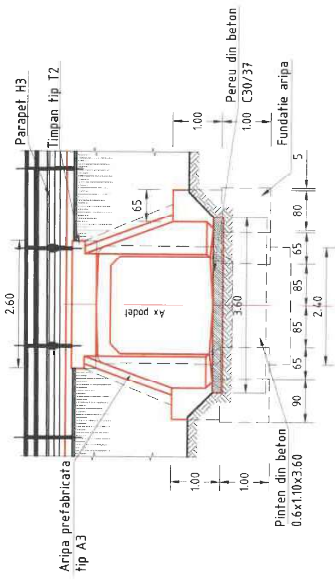
PROIECTANT
S.C. POD-PROIECT S.R.L.
Bucuresti, Piata Libertatii nr. 3
Sector 1, Romania
RO 1447262
www.pod-proiect.ro

DENUMIRE PROIECT
"Reabilitare DJ 136, km.
14+000 – 19+950,
limita judet Mures
intersectia cu DJ 136B"

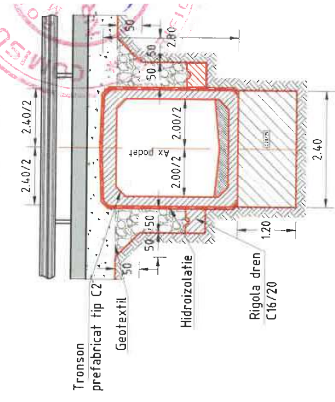
SECTIUNE TRANSVERSALA



VEZIRE LONGITUDINALA AVAJ





SECTIUNE LONGITUDINALA

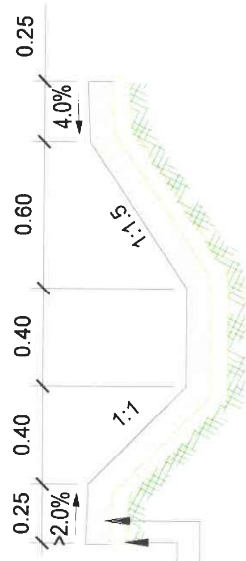


Dispozitie generala podet casetat tip C2

Contract nr.	2/412/10.01.2020
Revizia nr.:	0
Scara:	1:100; 1:50
Data:	2020
Nr. plansa:	55./
	8

OBSERVATII:
NOTE:
BENEFICIAR  CONSILIUL JUDEȚEAN HARGHITA
 PROIECTANT S.C. POD-PROIECT S.RL <small>Bd. str. Priești nr. nr. 3 România, jud. Iași RO 1440722 www.pod-proiect.ro</small>
DENUMIRE PROIECT "Recolitare DJ 136, km. 4+000 – 4+950, imita. județ Mureș intersecția cu DJ 136B"

DETALIUL SANT PEREAT



Strat de nisip - 10 cm grosime
 Strat de beton C30/37 - 10 cm grosime

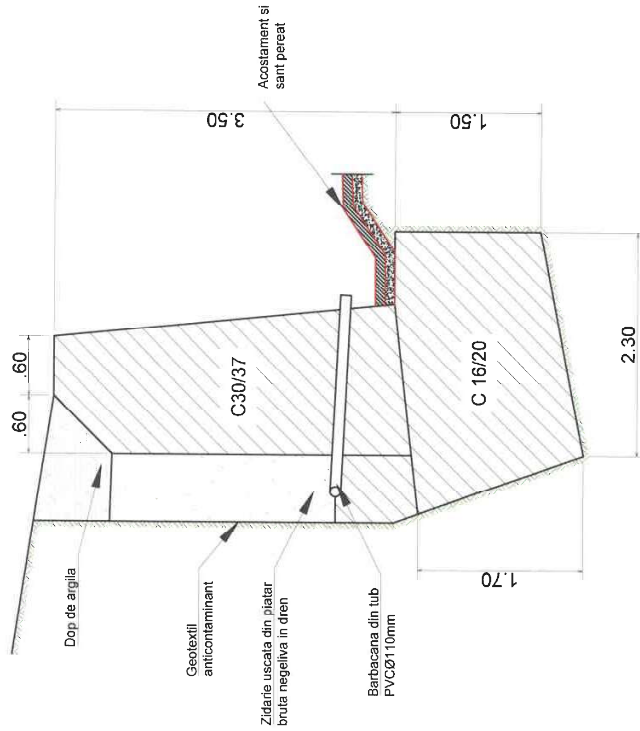
LEGENDA

	Beton de ciment
	Strat de nisip

Nota:
 1. Orice modificare a prezentei planse se face numai cu acordul scris al proiectantului.
 2. Orice neconcordanță cu prevederile prezentei planse și situația din amplasamentul lucrării, se va aduce la cunoștința proiectantului.

DETALIUL SANT PEREAT	
Contract nr. 2/412/10.01.2020	
Revizia nr.:	0
Scara:	1:25
Data:	2020
Nr. planșă:	55./ 09

SE APLICA DE LA KM 14.055-14.070
SE APLICA DE LA KM 14.515-14.563



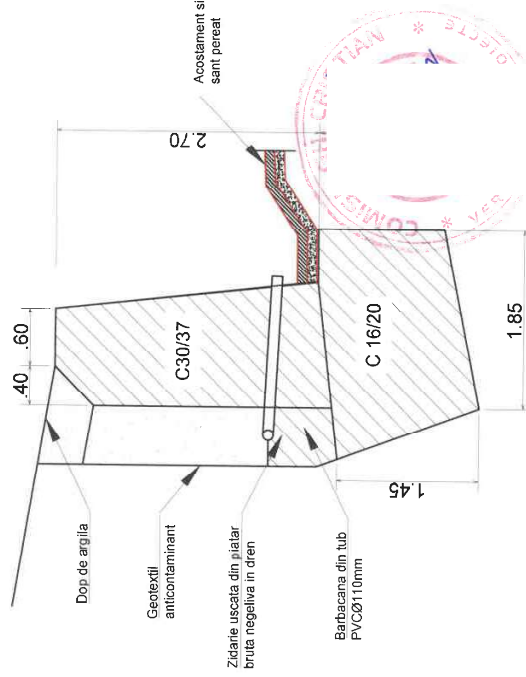
Caracteristicile betonului din fundatie

Clasa de beton	C16/20
Tip otel	BST500C
Clasa de expunere	XC2
Dozaj minim de ciment	260 kg/m ³
Raport apa ciment a/c	0.60

Caracteristicile betonului din camasaia

Clasa de beton	C30/37
Tip otel	BST500C
Clasa de expunere	XC4+XF2+XD1
Dozaj minim de ciment	320 kg/m ³
Raport apa ciment a/c	0.55

SE APLICA DE LA KM 14.029-14.055
SE APLICA DE LA KM 14.070-14.085
SE APLICA DE LA KM 14.563-14.584
SE APLICA DE LA KM 14.505-14.515



OBSERVATII:

NOTE:

BENEFICIAR



CONSILIUL JUDETEAN
HARGHITA

SOFTIA PROIECTANT S.R.L.
str. Pagaraba nr.3
Iasi, jud. Iasi
RO 14447212
www.pod-proiect.ro

DENUMIRE PROIECT

"Reabilitare DJ 136, km.
14+000 – 19+950,
limita judet Mures
intersectia cu DJ 136B"

Ing. Adrian Constantin (ROCSJ)

**Detalii zid de sprinjin
de greutate**

Contract nr. 2/412/10.01.2020

Revizia nr.: 0

Scara: 1:20

Data: 2020

Nr. plansa: 55./ 10



OBSERVAȚII:

NOTE:

BENEFICIAR
CONSILIUL JUDEȚEAN
HARGHITA

PROIECTANT
S.C. POD-PROIECT S.R.L.
ROMANIA, jud. Harghita, str. Pipirid nr. 3
Tel: 0767.144.472
www.pod-proiect.ro

DENUMIRE PROIECT

"Reabilitare DJ 136, km. 14+000 - 19+950, limita judet Mures intersectia cu DJ 136B"

FAZA: DOCUMENTATIE AVIZARE
LUCRARI DE INTERVENTIE

SEF PROIECT DRUMURI
Ing. Bogdan MUNTANU

SEF PROIECT PODURI
Ing. Adrian Constantin GROSU

PROIECTAT
Ing. Bogdan MUNTANU
Ing. Adrian Constantin GROSU

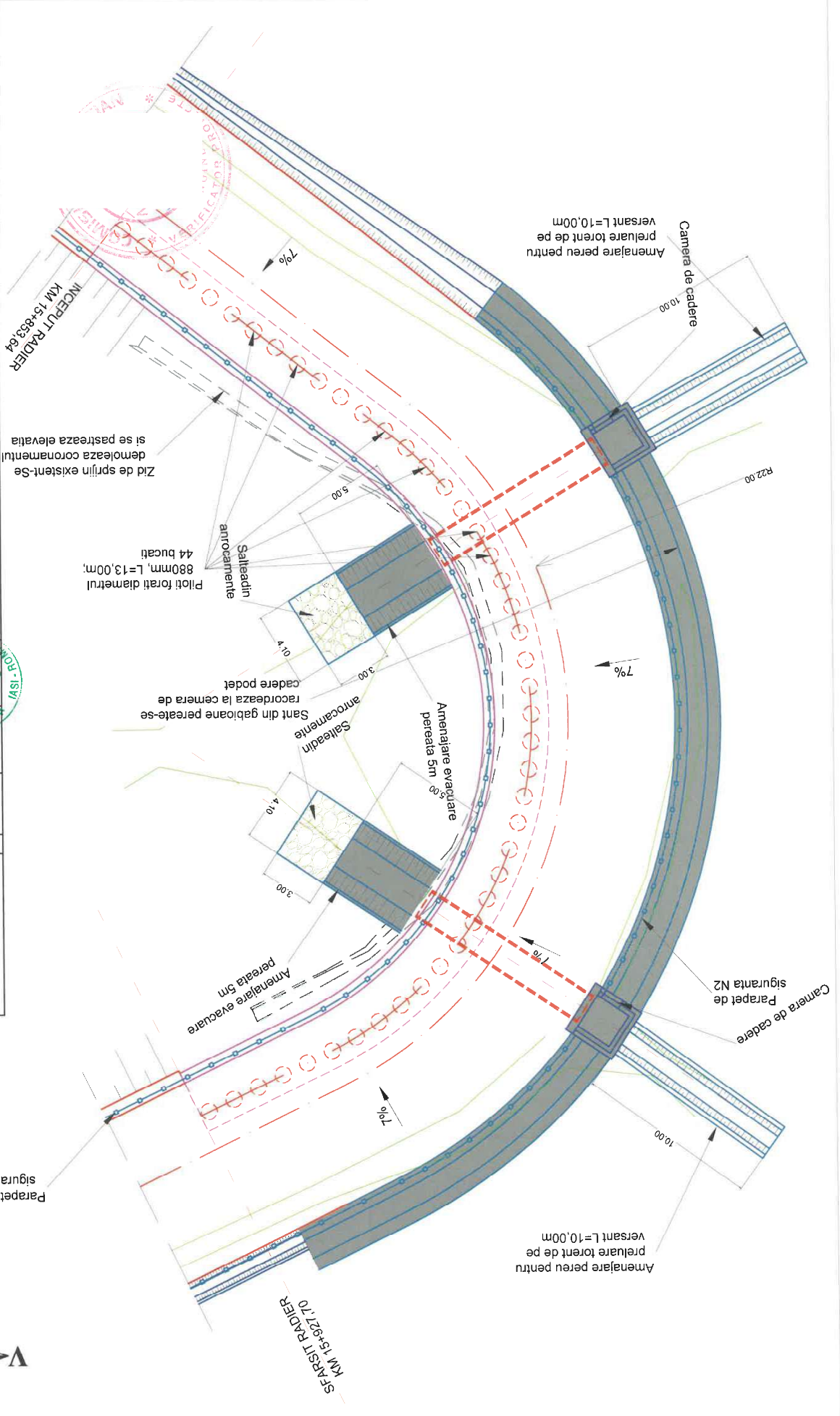
DESEINAT
Ing. Bogdan MUNTANU
Ing. Adrian Constantin GROSU

**Detaliu dispunere
piloti zid de sprjin**

VERIFICAT INTERN
Ing. Adrian Constantin GROSU

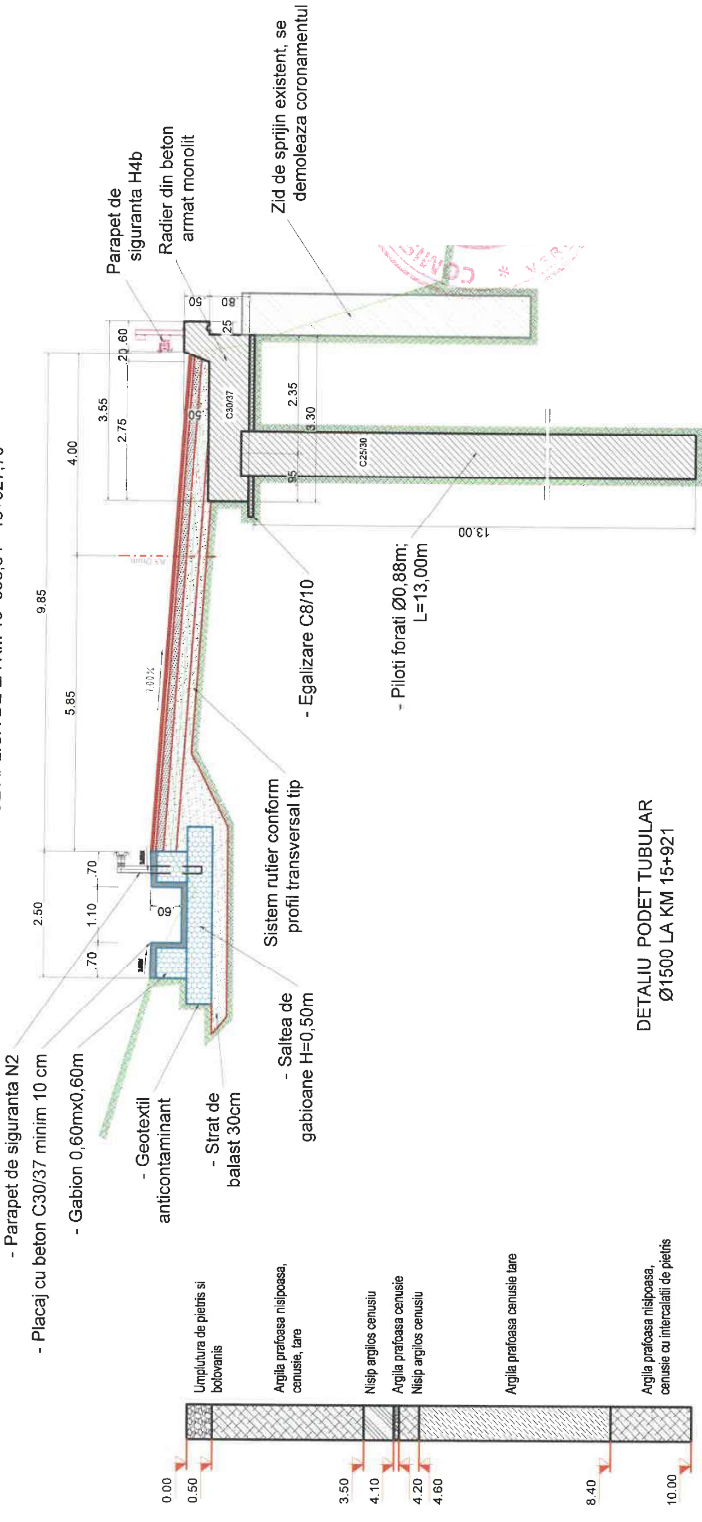
VERIFICAT GHEBAC
Ing. Marius GHEBAC

Contract nr. 2/14/12/10.01.2020
Revizia nr.: 0
Scara: 1:20
Data: 2020
Nr. planșa: 55 / 11



OBSERVATII:
NOTE:
BENEFICIAR CONSILIUL JUDETEAN HARGHITA
PROIECTANT S.C. POD-PROJECT S.R.L. Romania, jud. Iasi Str. Piroti forati nr. 3 Iasi, Romania www.pod-project.ro
DENUMIRE PROIECT *Reabilitare DJ 136, km. 14+000 – 19+950, limita judet Mures intersectia cu DJ 136B*
Ing. Adrian Constantin GROSU Detaliu zid de sprijin km. 15+853,64 - 15+927,70
Contract nr. 2/412/10.01.2020 Revizia nr.: 0 Scara: 1:100 Data: 2020 Nr. plansa: 55./ 12

SECTIUNE TRANSVERSALA TIP PRIN ZIDUL
DE SPRIJIN DIN PILOTI FORATI
SE APLICA DE LA KM 15+853.64 - 15+927.70



DETALIUL PODETULUI TUBULAR
Ø1500 LA KM 15+921

