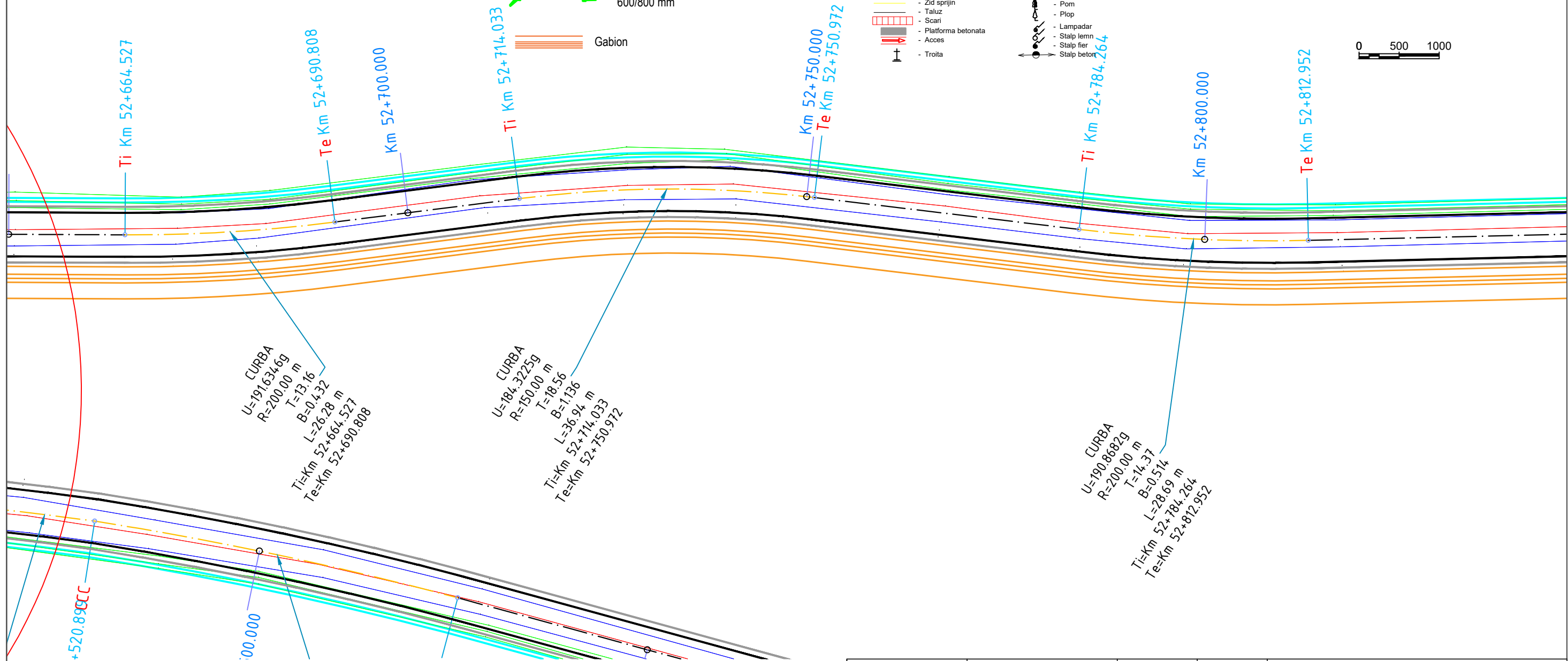
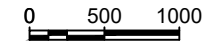
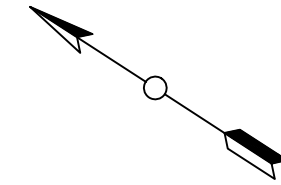


LEGENDĂ:

- Ax DJ 153C
- Margine drum
- Acostament drum
- Indicator rutier
- Sant profilat
- Podet tubular 600/800 mm
- Gabion

LEGENDĂ TOPOGRAFICA:

- Trotuar
- Stavilar
- Suprafata supusa investitiei
- Limita proprietate
- Cale ferata
- Constructii
- Margine Drum
- Ax drum
- Sant Beton
- Sant pamant
- Podet
- Gard zid. + metal
- Gard beton
- Gard plasa
- Gard metalic
- Gard sarma ghimpata
- Gard lemn
- Linie tramvai
- Zid sprijin
- Taluz
- Scari
- Platforma betonata
- Acces
- Troita
- Teava Apa
- Canal
- Gaz
- Semafor
- Camin vizitare canal
- Camin vizitare gaze
- Camin vizitare apa
- Fantana
- Hidrant
- Cismea
- Cutie gaze
- Monument
- Gaigar
- Borna kilometrica
- Nuc
- Pom
- Plop
- Lampadar
- Stalp lemn
- Stalp fier
- Stalp beton



Verificator / Expert	Nume	Semnătura	Cerința	Referat / Expertiză nr. / Data		
Proiectant: S.C. INTERCAD PROIECT S.R.L. Str. Basarabi, Nr. 5, Iași; e-mail: office@intercadproiect.ro; tel: 0732.672.722; CUI: 42645436			BENEFICIAR: CONSILIUL JUDETEAN HARGHITA		Proiect nr.: 33/2021	
			TITLU PROIECT: "Reabilitare sistem rutier pe DJ 153C km 51+150- 62+751"			
ȘEF PROIECT	Ing. Ovidiu Ursanu		Scara: 1:500	Amplasament:		Faza: DALI
PROIECTAT	Ing. Santu Horea			TITLUL PLANȘEI:		
DESENAT	Ing. Santu Horea		Data: 02/2021	Plan de situatie DJ 153C		Plansa.nr.: D.2.9